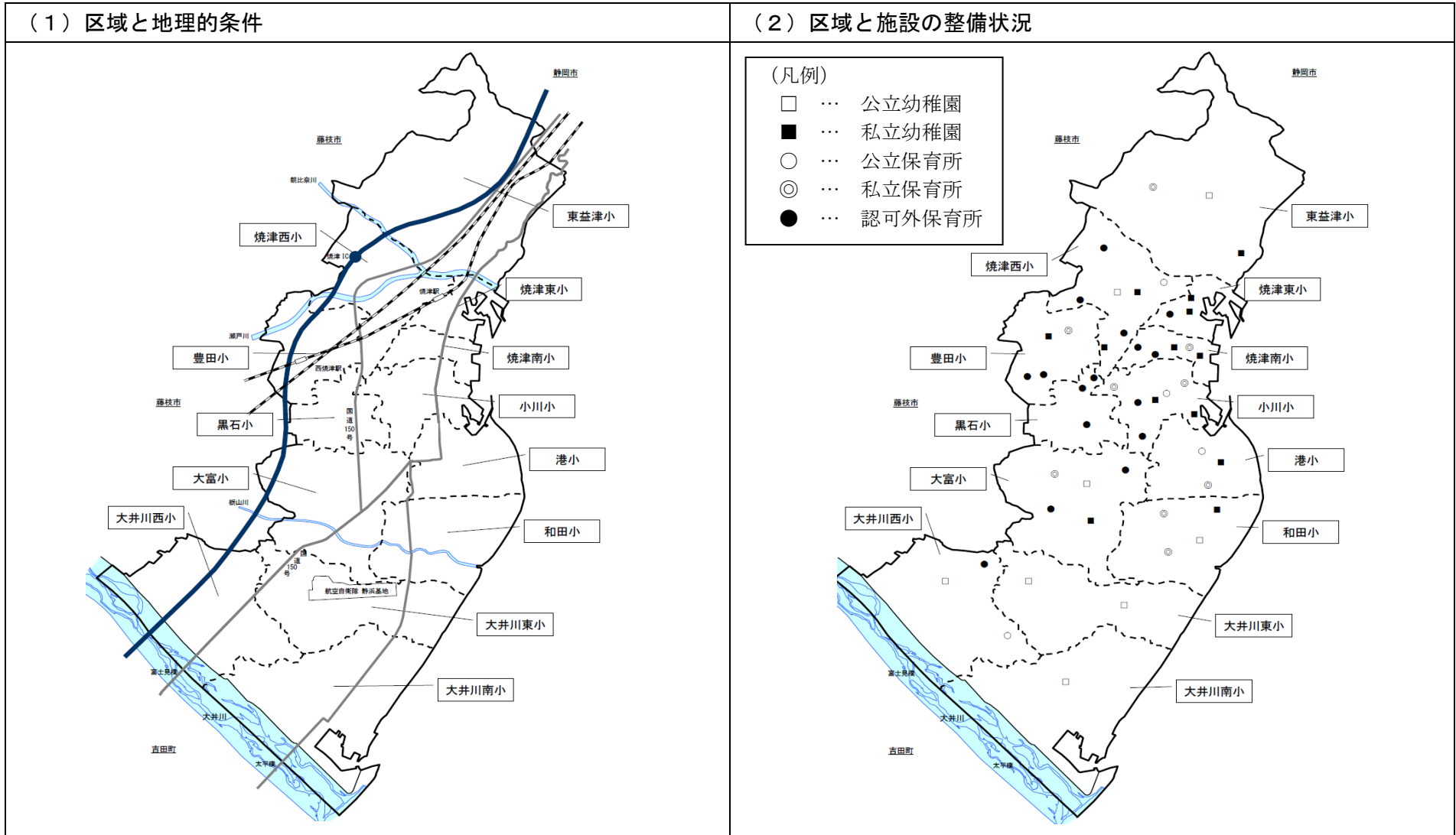


「教育・保育提供区域」検討資料

平成 26 年 2 月 10 日

1 各区域における条件

①小学校区

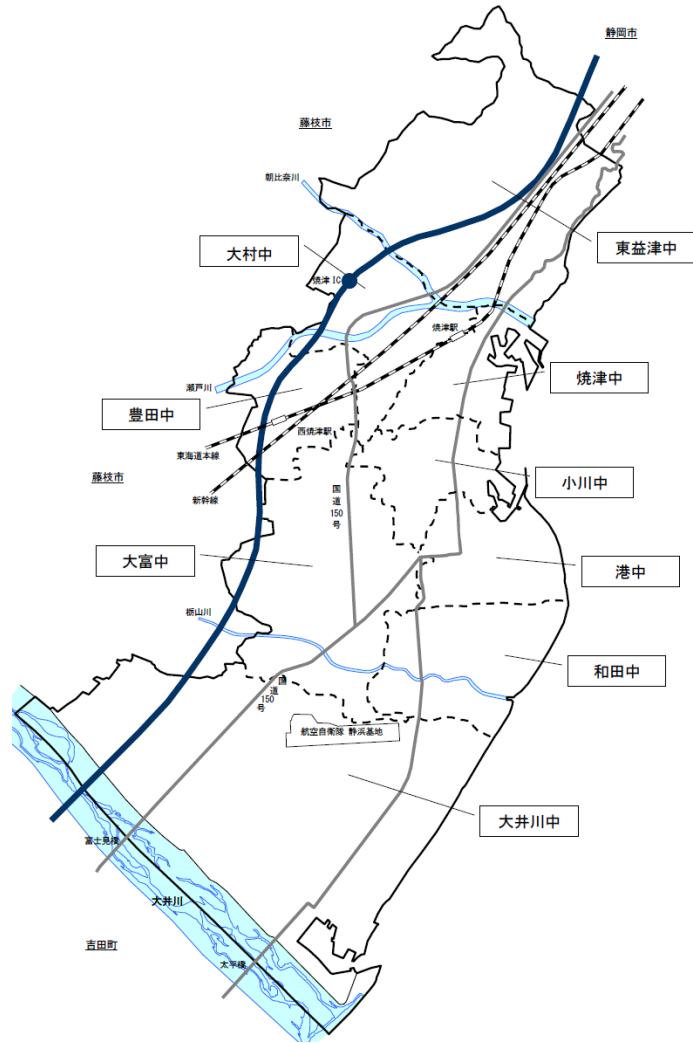


(3) 区域別施設数・利用状況

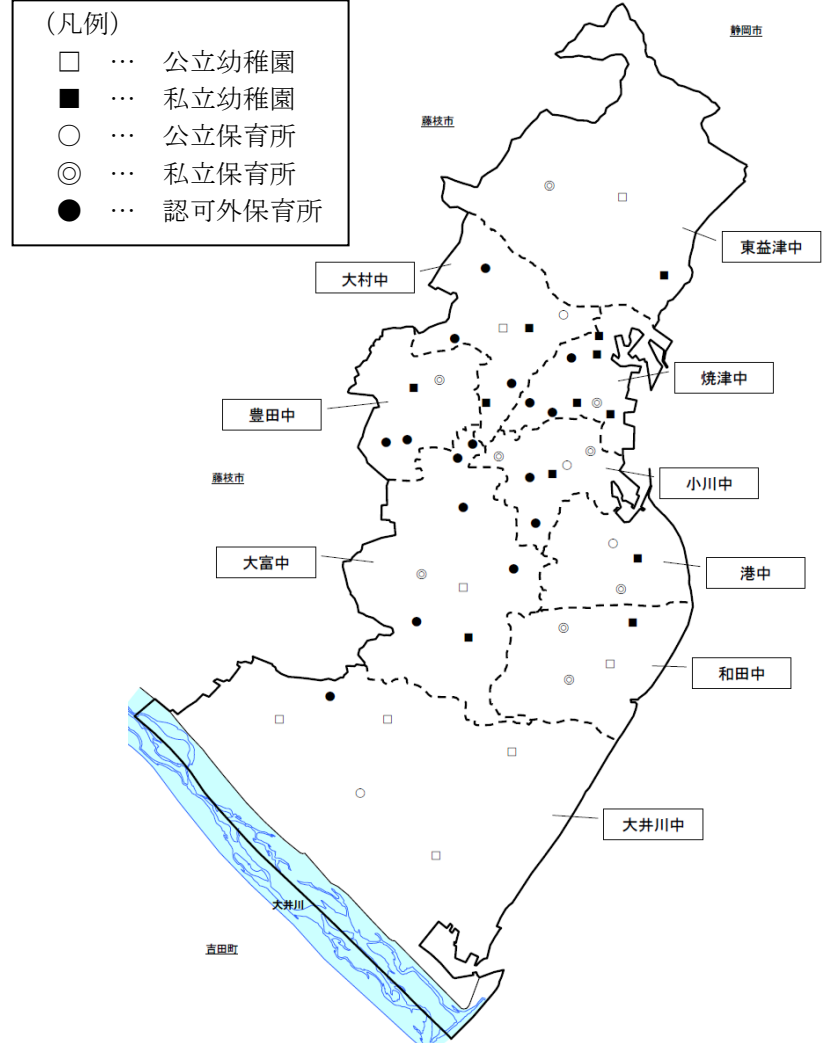
地区名	未就学児数 (H26.1.1)	公立幼稚園数 (定員数-児童数)	私立幼稚園数 (")	幼稚園合計		公立保育所数 (定員数-児童数)	私立保育所数 (")	保育所合計		認可外 保育施設 (定員数)	地域子育て 支援拠点 施設	小学生数 (H26.1.1)	放課後 児童 クラブ数
				(")	充足率 %			(")	充足率 %				
焼津東小	344	0	2 (350-145)	2 (350-145)	41.4	0	0	0	0.0	1 (26)	0	346	1
焼津西小	1,297	1 (70-68)	2 (565-485)	3 (635-553)	87.1	1 (150-144)	0	1 (150-144)	96.0	3 (110)	1	1,036	2
焼津南小	299	0	2 (550-397)	2 (550-397)	72.2	0	1 (120-132)	1 (120-132)	110.0	2 (56)	2	335	2
豊田小	1,215	0	1 (310-247)	1 (310-247)	79.7	0	1 (150-169)	1 (150-169)	112.7	2 (49)	0	1,010	3
小川小	709	0	2 (410-306)	2 (410-306)	74.6	1 (120-129)	2 (180-207)	3 (300-336)	112.0	2 (62)	1	708	2
東益津小	490	1 (140-26)	1 (150-24)	2 (290-50)	17.2	0	1 (90-102)	1 (90-102)	113.3	0	1	495	1
大富小	766	1 (70-63)	1 (180-177)	2 (250-240)	96.0	0	1 (90-101)	1 (90-101)	112.2	2 (51)	0	819	2
和田小	383	1 (140-23)	1 (85-64)	2 (225-87)	38.7	0	2 (170-192)	2 (170-192)	112.9	0	1	452	1
港小	762	0	1 (310-181)	1 (310-181)	58.4	1 (90-89)	1 (120-141)	2 (210-230)	109.5	0	1	766	2
黒石小	822	0	0	0	0.0	0	0	0	0.0	3 (98)	0	747	0
大井川東小	436	2 (200-141)	0	2 (200-141)	70.5	0	0	0	0.0	0	1	416	1
大井川西小	373	1 (180-108)	0	1 (180-108)	60.0	1 (300-289)	0	1 (300-289)	96.3	1 (15)	0	437	1
大井川南小	432	1 (210-93)	0	1 (210-93)	44.3	0	0	0	0.0	0	0	438	1
合計	8,328	8 (1010-522)	13 (2910-2026)	21 (3920-2548)	65.0	4 (660-651)	9 (920-1044)	13 (1580-1695)	107.3	12 (467)	8	8,005	19

②中学校区

(1) 区域と地理的条件



(2) 区域と施設の整備状況

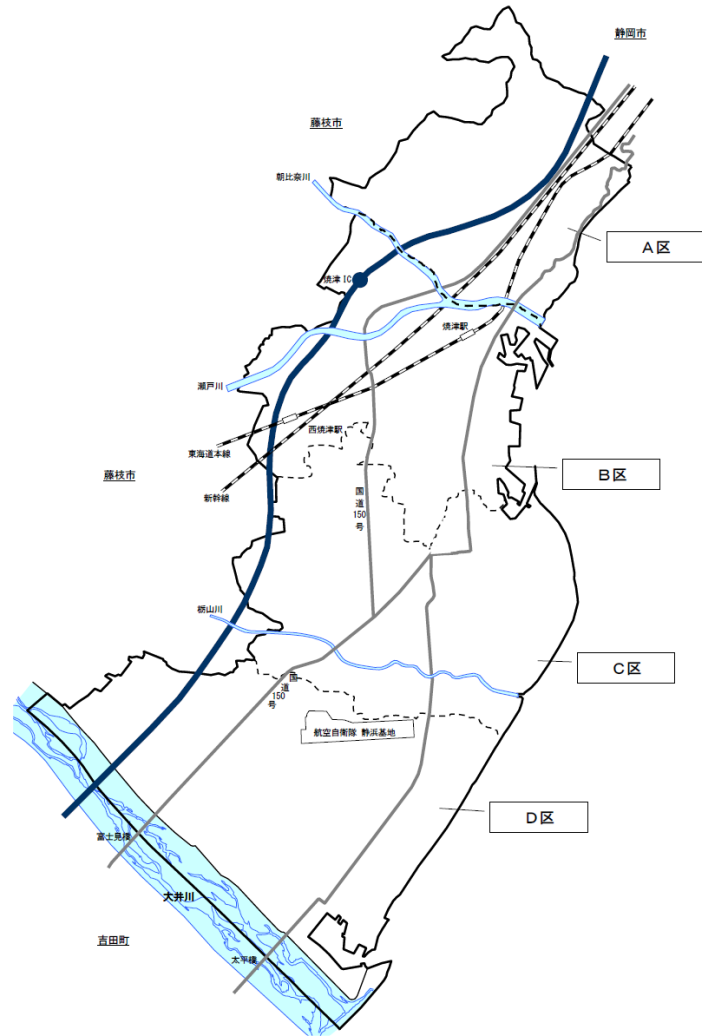


(3) 区域別施設数・利用状況

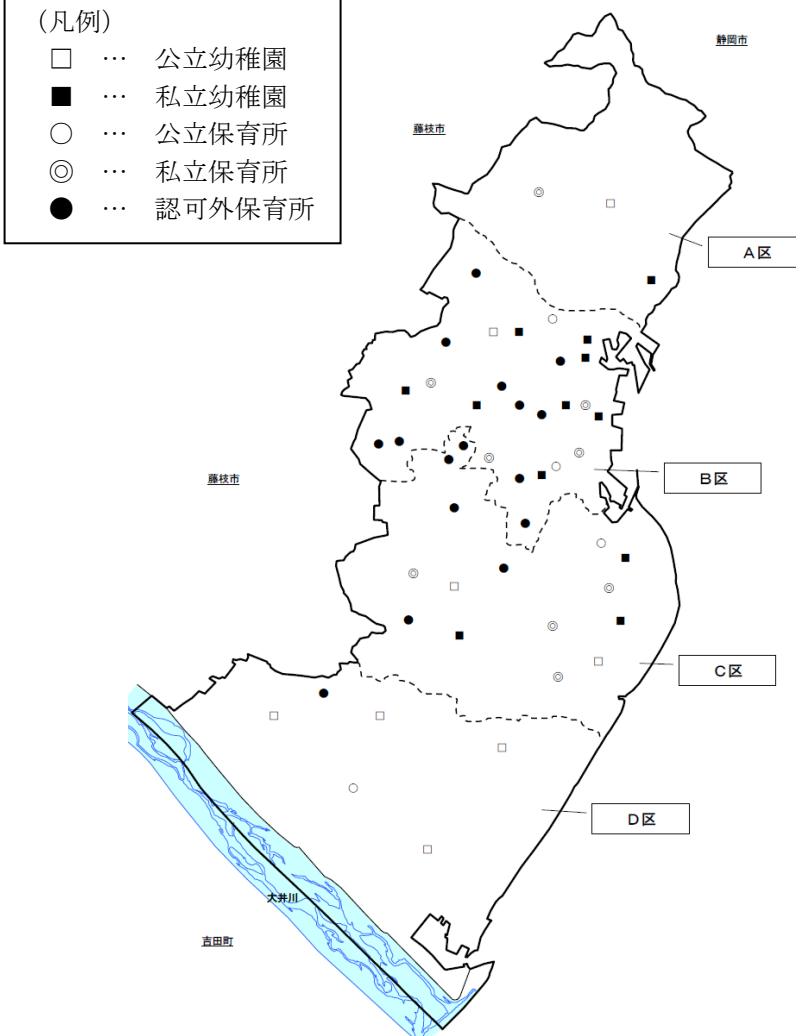
地区名	未就学児数 (H26.1.1)	公立幼稚園数 (定員数-児童数)	私立幼稚園数 (")	幼稚園合計		公立保育所数 (定員数-児童数)	私立保育所数 (")	保育所合計		認可外 保育施設 (定員数)	地域子育て 支援拠点 施設	小学生数 (H26.1.1)	放課後 児童 クラブ数
				(")	充足率 %			(")	充足率 %				
焼津中	720	0	4 (900-542)	4 (900-542)	60.2	0	1 (120-132)	1 (120-132)	110.0	4 (132)	2	771	3
大村中	1,088	1 (70-68)	1 (285-245)	2 (355-313)	88.2	1 (150-144)	0	1 (150-144)	96.0	2 (60)	1	844	2
豊田中	1,584	0	2 (590-487)	2 (590-487)	82.5	0	1 (150-169)	1 (150-169)	112.7	4 (97)	0	1,306	3
小川中	749	0	2 (410-306)	2 (410-306)	74.6	1 (120-129)	2 (180-207)	3 (300-336)	112.0	2 (62)	1	745	2
東益津中	490	1 (140-26)	1 (150-24)	2 (290-50)	17.2	0	1 (90-102)	1 (90-102)	113.3	0	1	495	1
大富中	1,311	1 (70-63)	1 (180-177)	2 (250-240)	96.0	0	1 (90-101)	1 (90-101)	112.2	3 (101)	0	1,335	2
和田中	383	1 (140-23)	1 (85-64)	2 (225-87)	38.7	0	2 (170-192)	2 (170-192)	112.9	0	1	452	1
港 中	762	0	1 (310-181)	1 (310-181)	58.4	1 (90-89)	1 (120-141)	2 (210-230)	109.5	0	1	766	2
大井川中	1,241	4 (590-342)	0	4 (590-342)	58.0	1 (300-289)	0	1 (300-289)	96.3	1 (15)	1	1,291	3
合 計	8,328	8 (1010-522)	13 (2910-2026)	21 (3920-2548)	65.0	4 (660-651)	9 (920-1044)	13 (1580-1695)	107.3	12 (467)	8	8,005	19

③地域ブロック

(1) 区域と地理的条件



(2) 区域と施設の整備状況



(3) 区域別施設数・利用状況

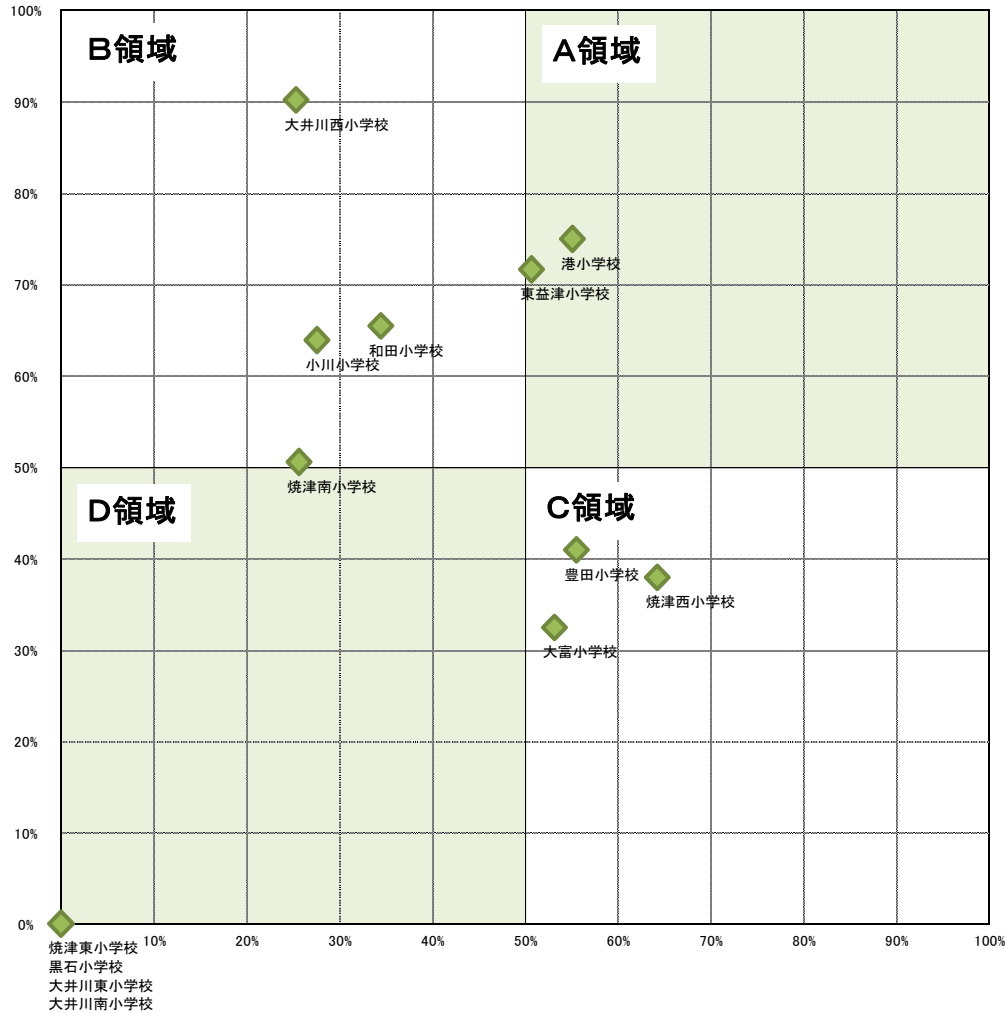
地区名	未就学児数 (H26.1.1)	公立幼稚園数 (定員数-児童数)	私立幼稚園数 (")	幼稚園合計		公立保育所数 (定員数-児童数)	私立保育所数 (")	保育所合計		認可外 保育施設 (定員数)	地域子育て 支援拠点 施設	小学生数 (H26.1.1)	放課後 児童 クラブ数
				(")	充足率 %			(")	充足率 %				
A区	490	1 (140-26)	1 (150-24)	2 (290-50)	17.2	0	1 (90-102)	1 (90-102)	113.3	0	1	495	1
B区	4,141	1 (70-68)	9 (2185-1580)	10 (2255-1648)	73.1	2 (270-273)	4 (450-508)	6 (720-781)	108.5	12 (351)	4	3,666	10
C区	2,456	2 (210-86)	3 (575-422)	5 (785-508)	64.7	1 (90-89)	4 (380-434)	5 (470-523)	111.3	3 (101)	2	2,553	5
D区	1,241	4 (590-342)	0	4 (590-342)	58.0	1 (300-289)	0	1 (300-289)	96.3	1 (15)	1	1,291	3
合計	8,328	8 (1010-522)	13 (2910-2026)	21 (3920-2548)	65.0	4 (660-651)	9 (920-1044)	13 (1580-1695)	107.3	12 (467)	8	8,005	19

※各地区の構成中学校区

- ・ A区 (東益津中)
- ・ B区 (焼津中、大村中、豊田中、小川中)
- ・ C区 (大富中、和田中、港中)
- ・ D区 (大井川中)

2 保育所における各区域別需要と供給のバランス検証

(1) 小学校区



【A領域】

区域内で需要と供給のバランスが比較的取れており、区域として最も望ましい領域

2区域	港小学校、東益津小学校
-----	-------------

【B領域】

区域内の供給が充実しており、区域外からの受け入れが可能な区域

4区域	大井川西小学校、和田小学校、小川小学校、焼津南小学校
-----	----------------------------

【C領域】

区域内の供給が不足しており、区域外への流出が進んでいる区域

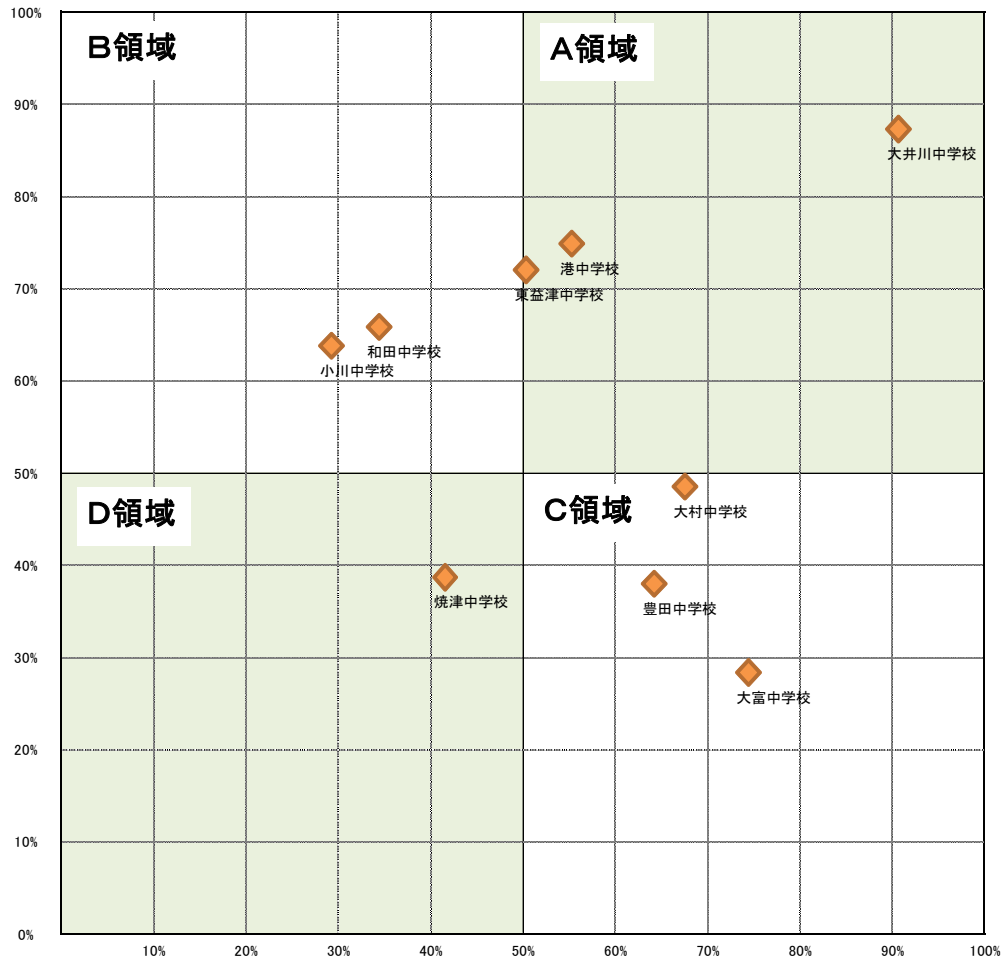
3区域	豊田小学校、焼津西小学校、大富小学校
-----	--------------------

【D領域】

区域内の供給が不足している状況にあり、他の区域からの流入も多い区域

4区域	焼津東小学校、黒石小学校、大井川東小学校、大井川南小学校
-----	------------------------------

(2) 中学校区



【A領域】

区域内で需要と供給のバランスが比較的取れており、区域として最も望ましい領域

3区域	大井川中学校、港中学校、東益津中学校
-----	--------------------

【B領域】

区域内の供給が充実しており、区域外からの受け入れが可能な区域

2区域	和田中学校、小川中学校
-----	-------------

【C領域】

区域内の供給が不足しており、区域外への流出が進んでいる区域

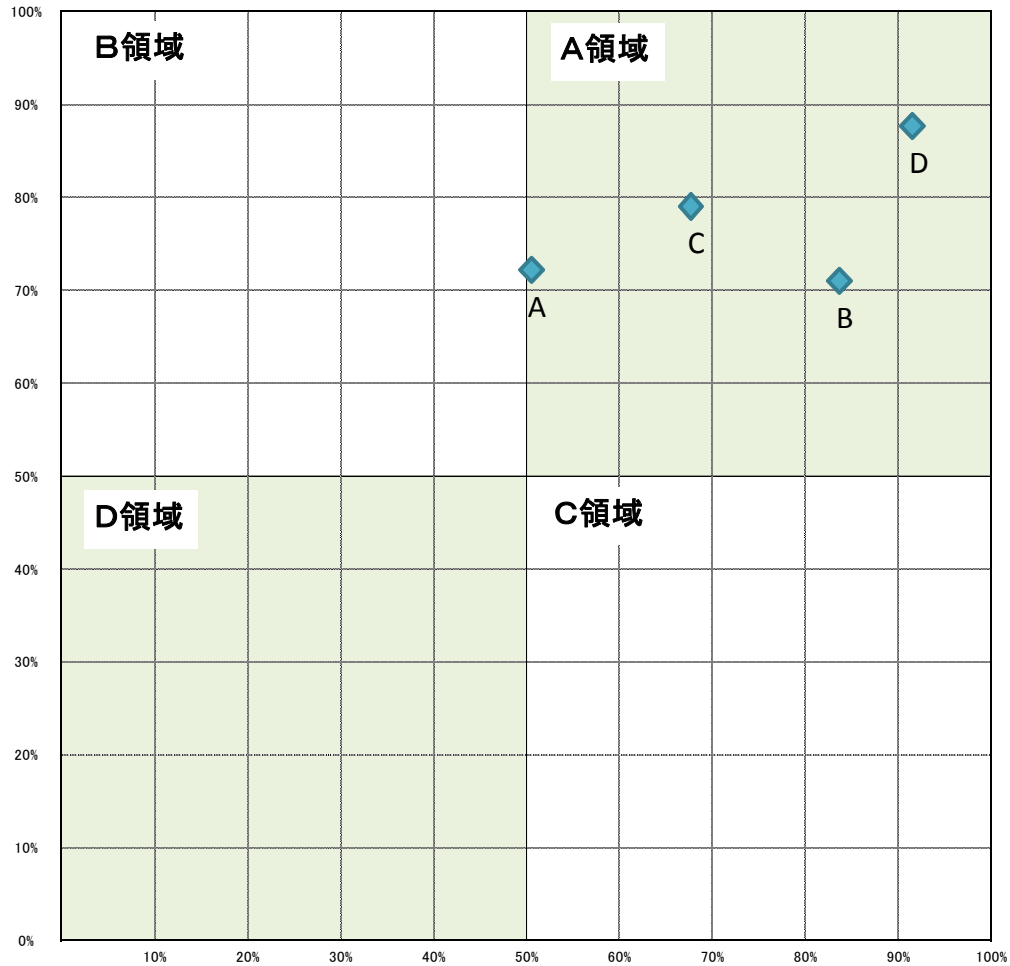
3区域	大村中学校、豊田中学校、大富中学校
-----	-------------------

【D領域】

区域内の供給が不足している状況にあり、他の区域からの流入も多い区域

1区域	焼津中学校
-----	-------

(3) 地域ブロック



【A領域】

区域内で需要と供給のバランスが比較的取れており、区域として最も望ましい領域

4区域	A区域、B区域、C区域、D区域
-----	-----------------

【B領域】

区域内の供給が充実しており、区域外からの受け入れが可能な区域

0区域	
-----	--

【C領域】

区域内の供給が不足しており、区域外への流出が進んでいる区域

0区域	
-----	--

【D領域】

区域内の供給が不足している状況にあり、他の区域からの流入も多い区域

0区域	
-----	--