1:2,500
35−1

焼津市地形図

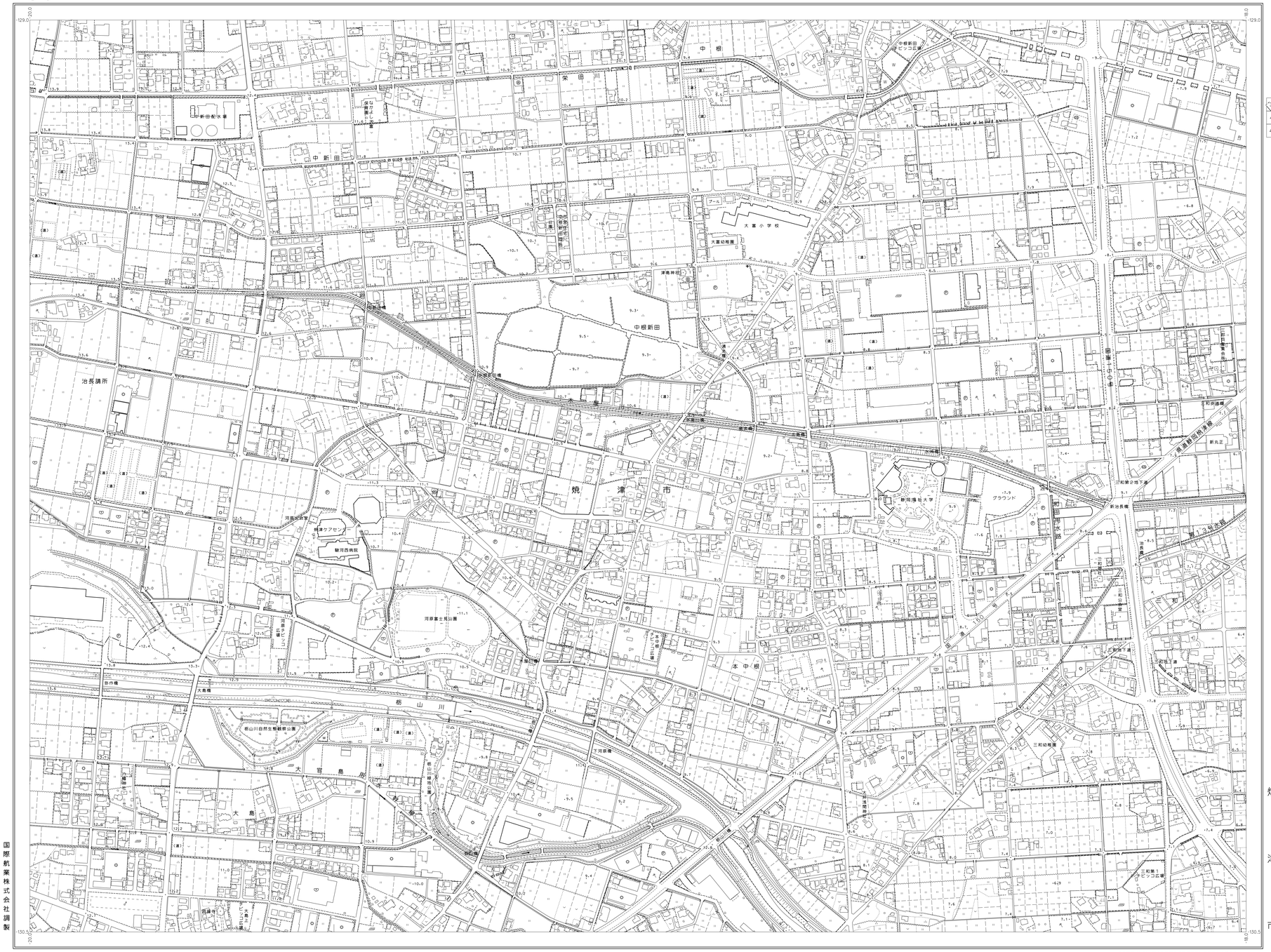

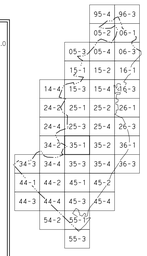



国際航業株式会社調製

撮影 令和 2年 12月
測図 令和 4年 10月 イメージステーション

座標系 第1系 高さの基準は東京湾の平均海面
等高線間隔 2m
方眼 0.5km間隔

1:2,500

0 100 200 300 400 500m

「この測量成果は、国土地理院長の助言を受けて得たものである。
（助言番号）令4部公 第335号」

35−1