1 2 3 4 5 6 浸水深確認用色見本

「この地図の作成に当たっては、国土地理院長の承認を得て、同院発行の数値地図（国土基本情報）電子国土基本図（地図情報）及び数値地図（国土基本情報）電子国土基本図（地名情報）を使用した。 「承認番号　令元情使、第773号」」

焼津市 洪水ハザードマップ 北部版

Yaizu City Flood Hazard Map

焼津市洪水ハザードマップは、想定最大規模の降雨により河川で堤防決壊や越水が発生した場合に、浸水が想定される範囲や深さ（以下、浸水想定区域）および避難所などの情報を表示したものです。
浸水想定区域を示している河川と想定している雨量等の条件は、以下の通りです。

大井川水系（大井川）＜令和元年６月21日指定　国土交通省静岡河川事務所＞
　大井川流域の48時間の総雨量787mm
瀬戸川水系（瀬戸川、朝比奈川、葉梨川）＜平成30年５月29日指定　静岡県＞
　瀬戸川流域の24時間の総雨量695mm
栃山川水系（栃山川、木屋川）＜令和元年５月31日指定　静岡県＞
　栃山川流域の18時間の総雨量772mm
大井川水系（大津谷川）＜令和３年５月11日指定　静岡県＞
　大津谷川流域の16時間の総雨量750.7mm

◇以下の６河川の浸水想定区域は参考情報です。（未指定）

高草川水系（高草川）＜静岡県＞
　高草川流域の24時間の総雨量695mm
小石川水系（小石川）＜静岡県＞
　小石川流域の18時間の総雨量772mm
瀬戸川水系（内瀬戸谷川）＜静岡県＞
　内瀬戸谷川流域の24時間の総雨量695mm
栃山川水系（黒石川）＜静岡県＞
　黒石川流域の18時間の総雨量772mm
志太田中川水系（志太田中川）＜静岡県＞
　志太田中川流域の15時間の総雨量740mm
志太田中川水系（泉川）＜静岡県＞
　泉川流域の15時間の総雨量740mm

※各河川の浸水想定区域図は、国土交通省静岡河川事務所および静岡県（交通基盤部）のホームページやWeb版焼津市洪水ハザードマップで閲覧できます。

国土交通省 静岡河川事務所　静岡県 交通基盤部　Web版 焼津市洪水ハザードマップ

静岡河川事務所　浸水想定区域図　検索
静岡県　浸水想定区域図　検索
焼津市　洪水ハザードマップ　検索

●このマップに示した浸水想定区域は、各河川のいくつかの破堤・氾濫地点におけるシミュレーション結果を重ね合わせて表示しています。したがって、ある地点で氾濫が起こってもマップに表示したすべての範囲が浸水するということではありません。
●対象とした河川以外の氾濫、内水氾濫、高潮などによる浸水は考慮されていません。このため、マップ上に着色されていない地域でも水路などの水があふれて浸水する場合や、表示している浸水深と実際の浸水深とが異なる場合があります。
●日頃から家の周りの浸水状況に注意し、危険を感じたら早めに避難しましょう。また、大雨の時には、がけ崩れなどの土砂災害や地下道の冠水などが発生するおそれがありますので、避難の際には注意が必要です。

1:13,500
0 100 200 400 600 800 1000m

浸水の目安（洪水）

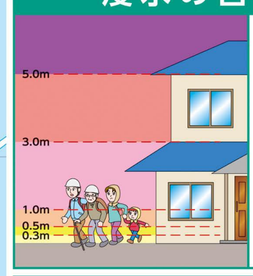

浸水した場合に予想される水深（ランク別）

6		5.0～10.0m未満の区域
5		3.0～ 5.0m未満の区域
4		1.0～ 3.0m未満の区域
3		0.5～ 1.0m未満の区域
2		0.3～ 0.5m未満の区域
1		0.3m未満の区域

家屋倒壊等氾濫想定区域

家屋倒壊等氾濫想定区域（氾濫流）
一般的な木造家屋について、浸水深と流速から倒壊等をもたらすような氾濫流が発生するおそれのある区域

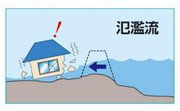

家屋倒壊等氾濫想定区域（河岸侵食）
家屋の基礎を支える地盤が流出するような河岸浸食が発生するおそれのある区域

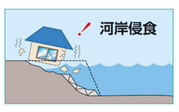

凡例 Lenda / Legend Leyenda

避難所	Designated shelter	
Local de refúgio	Centro de refugio	
警察署・交番	Police station/police box	
Delegacia de polícia／Posto policial	Comisaría de policía / Puesto de policía	
消防署	Fire station	
Corpo de bombeiros	Estación de bomberos	
市役所	City Hall	
Prefeitura	Municipalidad	
救護病院	Relief hospital	
Hospital de primeiros socorros	Hospital de primeros auxilios	
防災倉庫	Emergency supplies warehouse	
Depósito de artigos para prevenção de desastres	Almacén de artículos para prevención de desastres	
水防倉庫	Flood supplies warehouse	
Depósito de artigos para prevenção de desastres causados por água	Almacén de artículos para prevención de desastres causados por el agua	
土のうステーション	Sandbagging station	
Local com sacos de areia	Local con sacos de arena	
水位観測所	Water level station	
Posto de observação do nível de água	Puesto de observación del nivel del agua	
雨量観測所	Rain gauge station	
Posto de observação de precipitações pluviais	Puesto de observación de precipitaciones pluviales	
土砂災害警戒区域	Sediment disaster warning area	
Área de alerta de deslizamentos de terra	Área de alerta por deslizamientos de tierra	
土砂災害特別警戒区域	Special sediment disaster warning area	
Área de alerta especial de deslizamentos de terra	Área de alerta especial por deslizamientos de tierra	
アンダーパス（地下道）	Underpass	
Passagem subterrânea	Paso subterráneo	
自治会区域	Neighborhood association area	
Área da associação dos residentes	Área de la asociación de residentes	

禁複製転載

調製　東京都千代田区神田小川町三の三　内外地図株式会社

令和四年三月　焼津市

1 2 3 4 5 6 浸水深確認用色見本