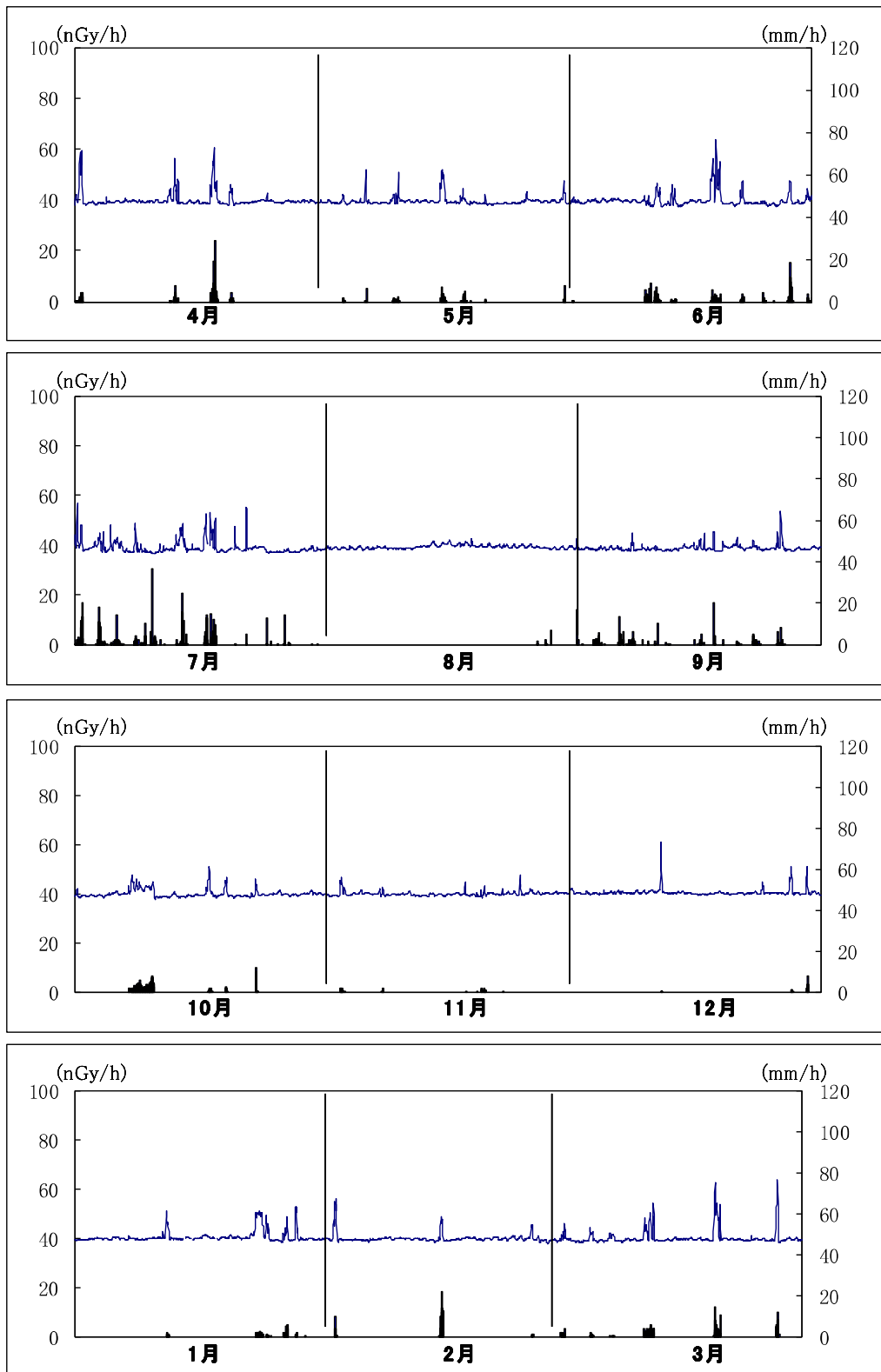


#### (4) 線量率（1時間平均値）と降雨量の時系列グラフ

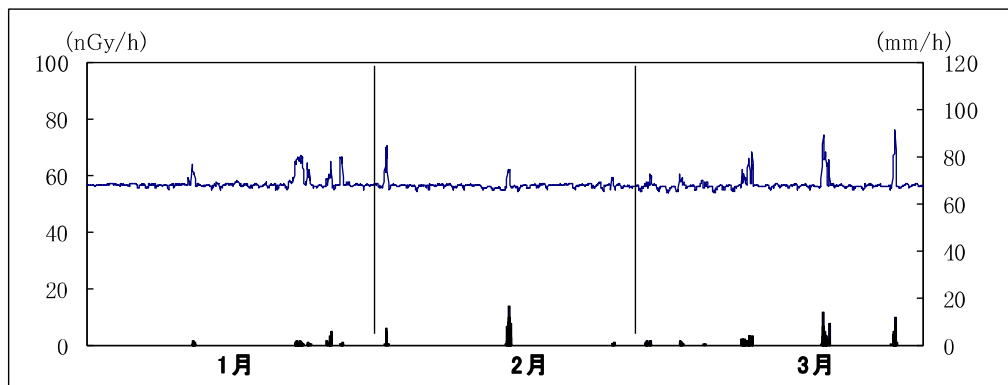
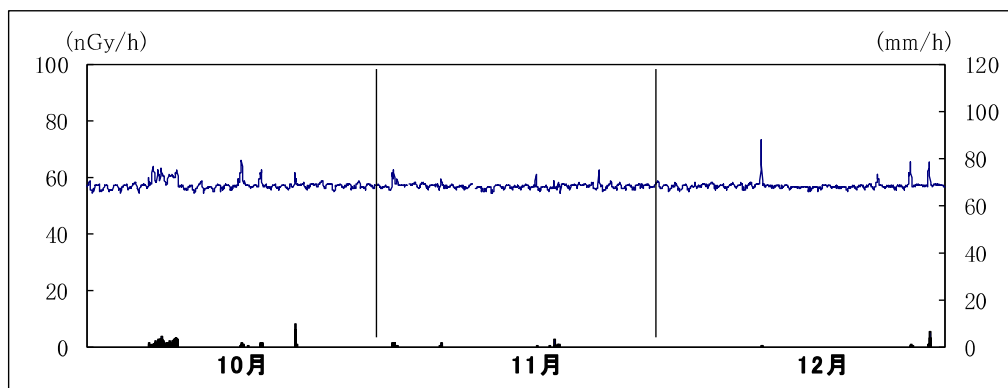
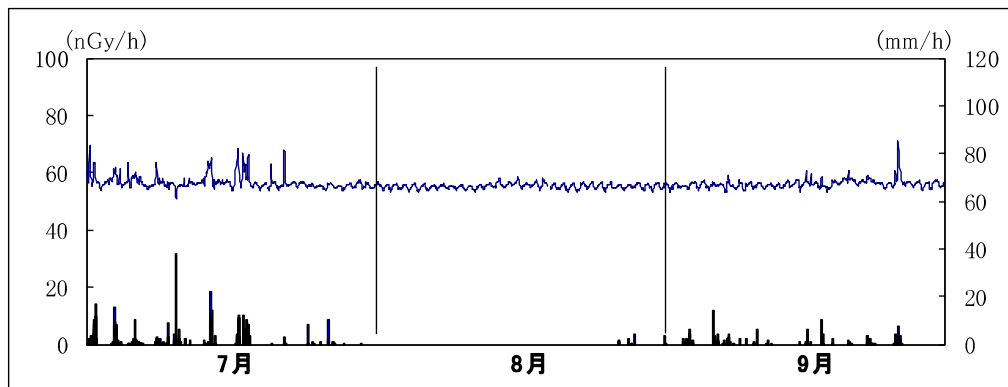
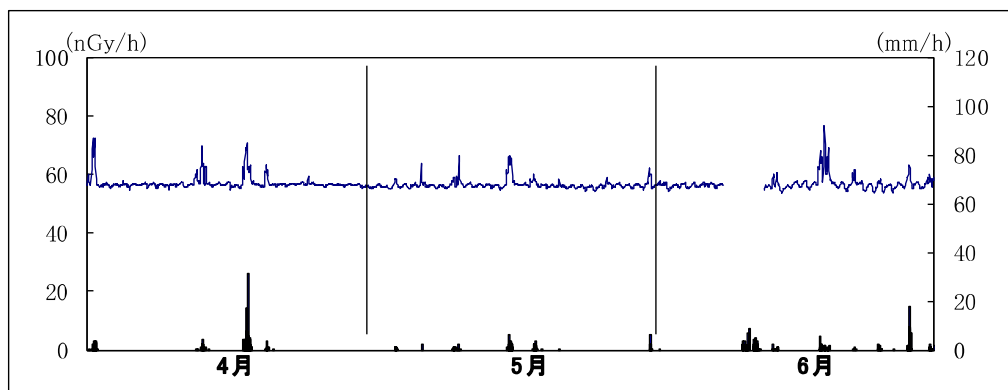
(注) 降雨が無い場合に線量率の上昇が見られているものは特に断りのない限り「感雨」が観測されている。

御前崎市 白砂



※上線は線量率, 下線は降雨量

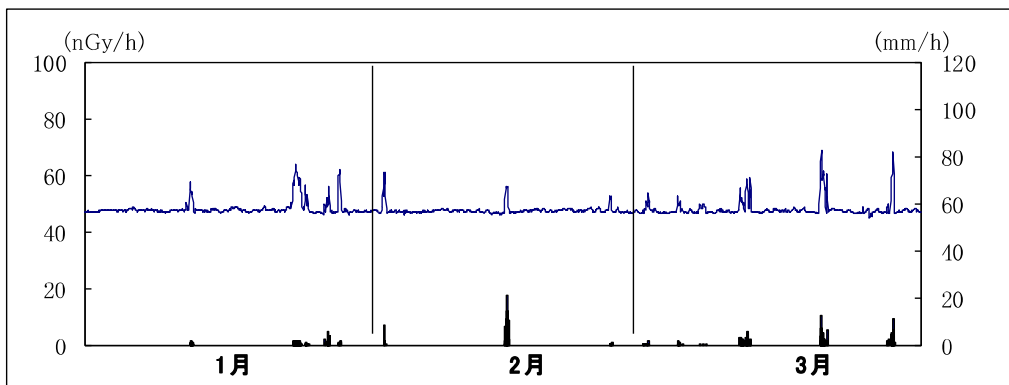
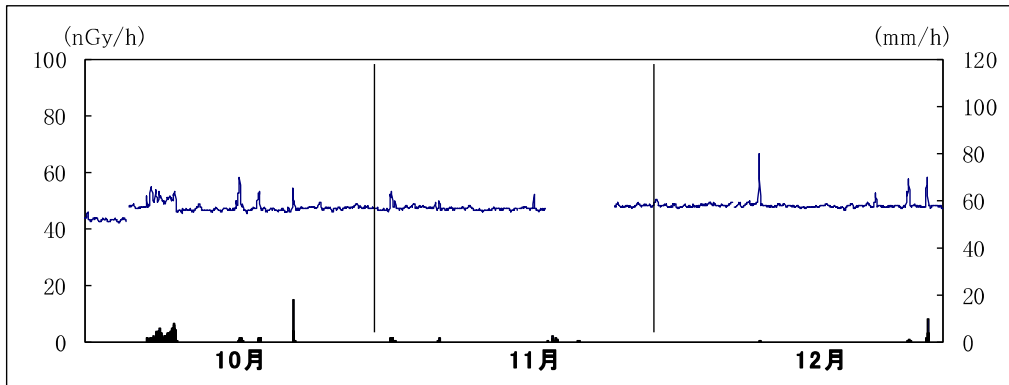
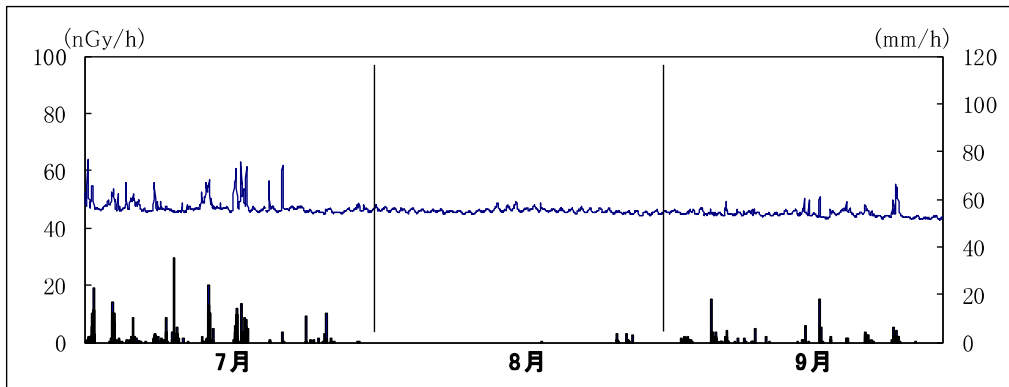
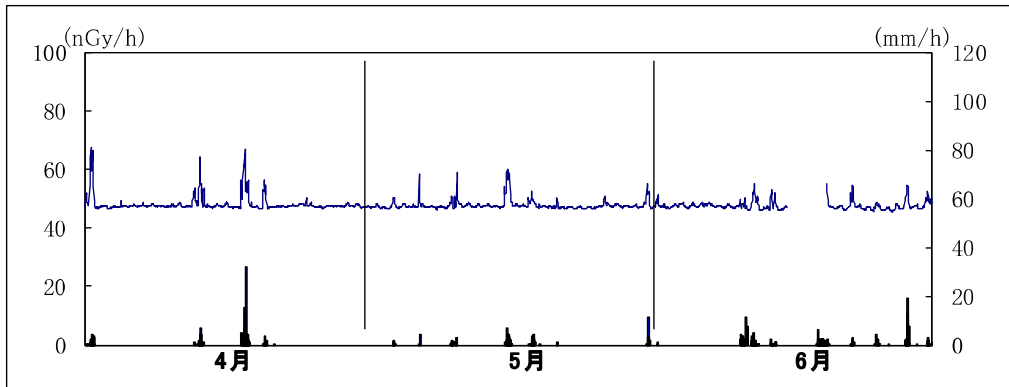
御前崎市 中町



※上線は線量率, 下線は降雨量

※ 中町は6月8日～12日に測定器の一部更新の作業を行っており、その間は欠測となっている。

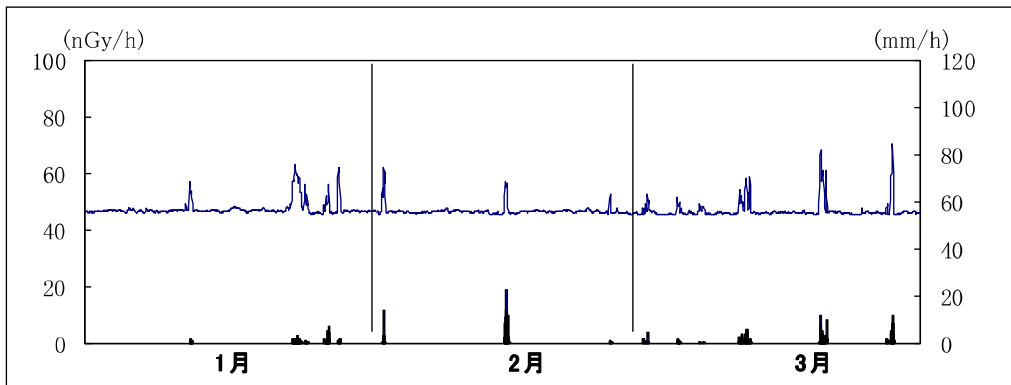
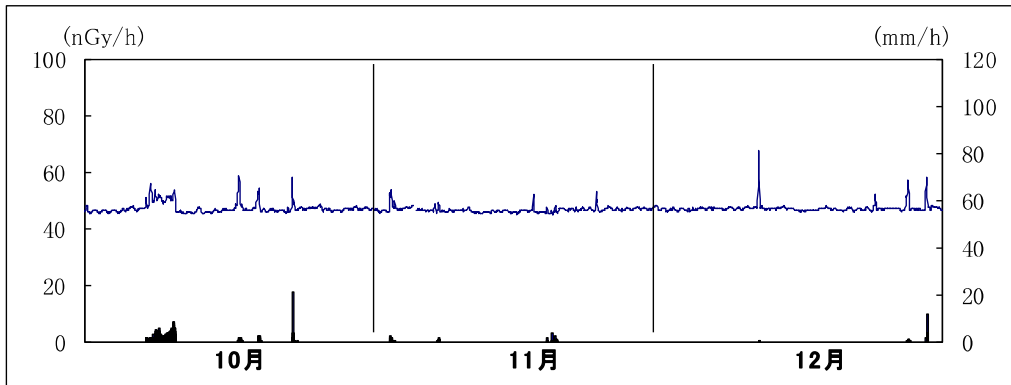
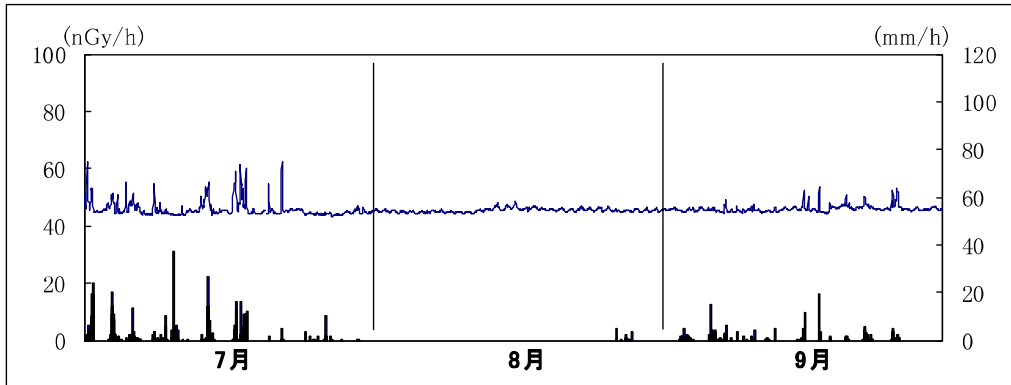
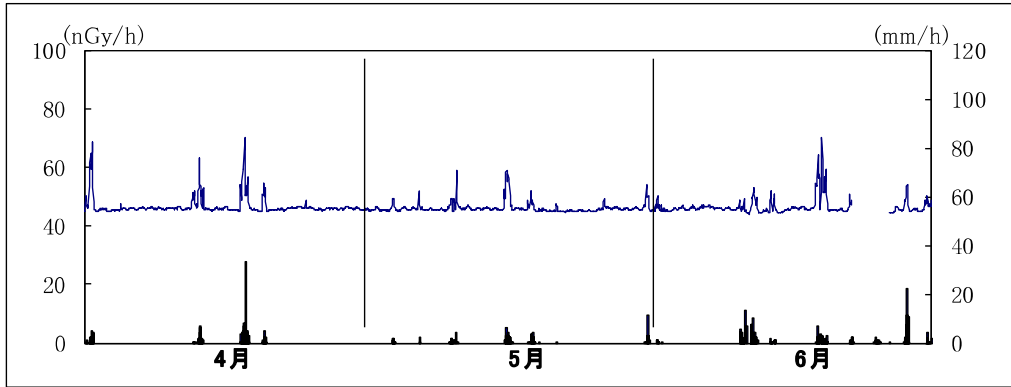
御前崎市 桜ヶ池公民館



※上線は線量率, 下線は降雨量

※ 桜ヶ池公民館は6月15日～19日に測定器の一部更新の作業を行い、11月19日～26日に保守点検を行っており、その間は欠測となっている。

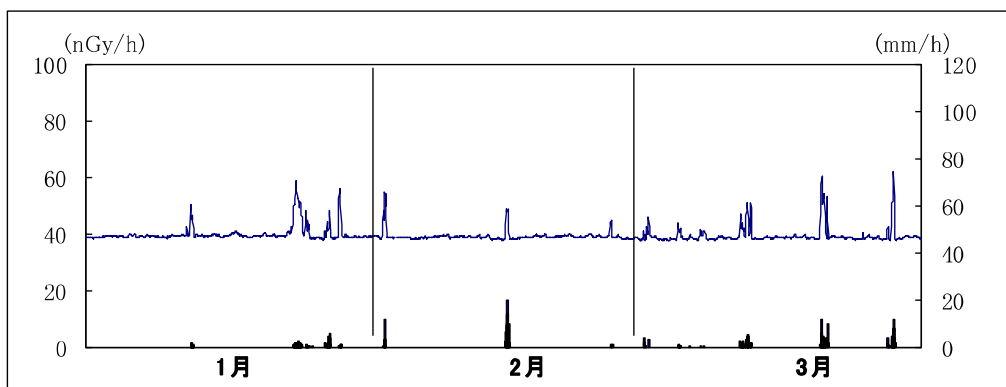
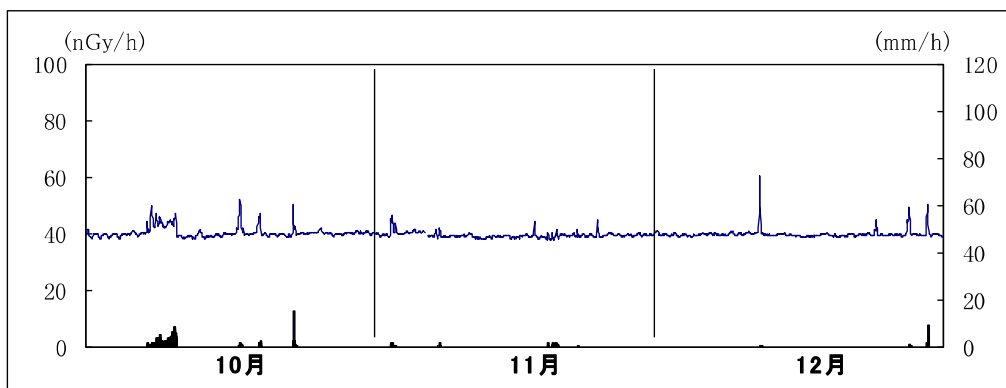
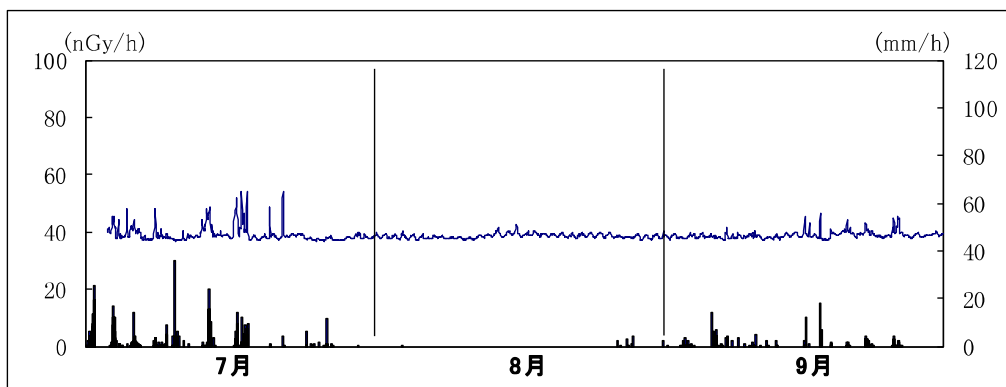
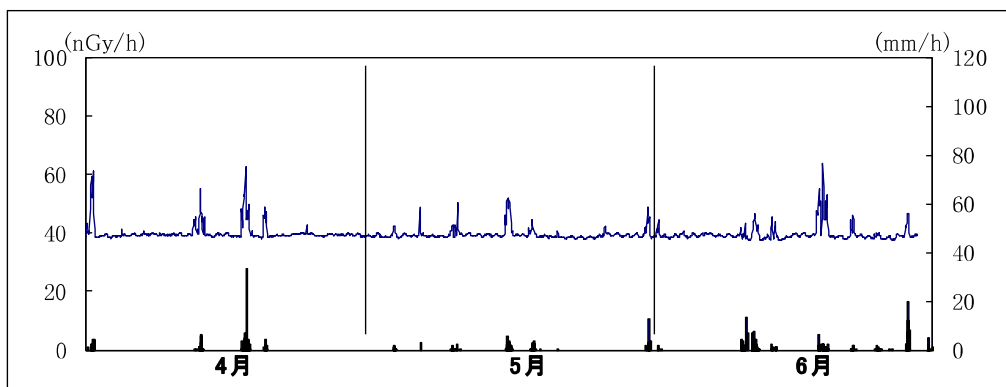
御前崎市 上ノ原



※上線は線量率, 下線は降雨量

※ 上ノ原は6月22日～26日に測定器の一部更新の作業を行っており、その間は欠測となっている。

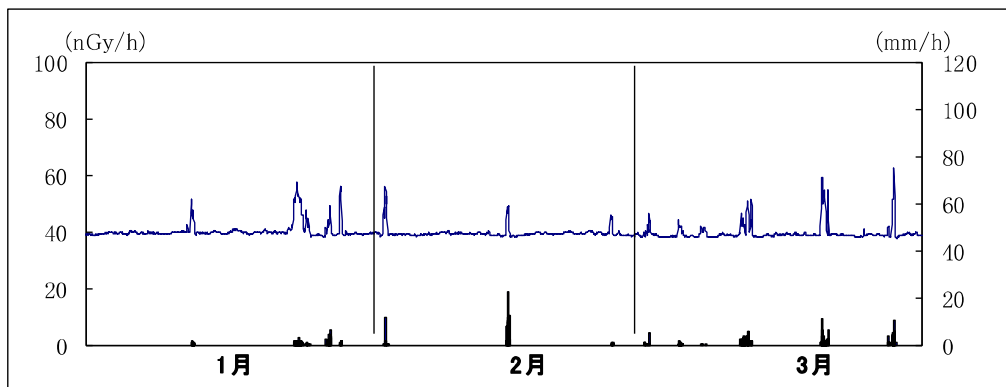
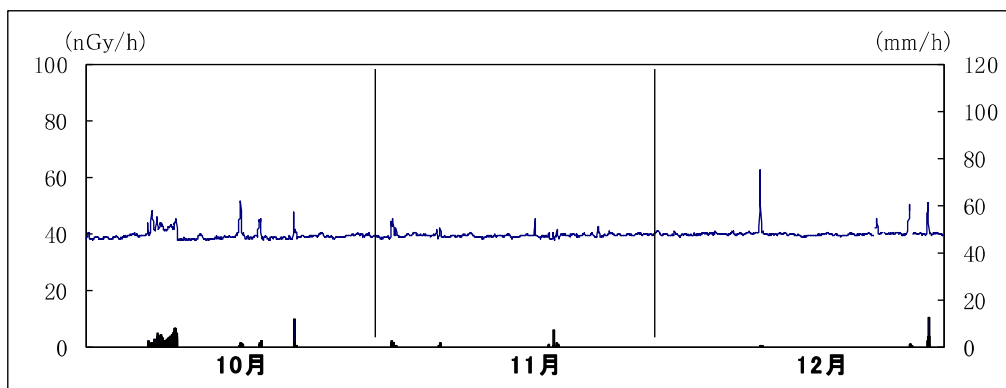
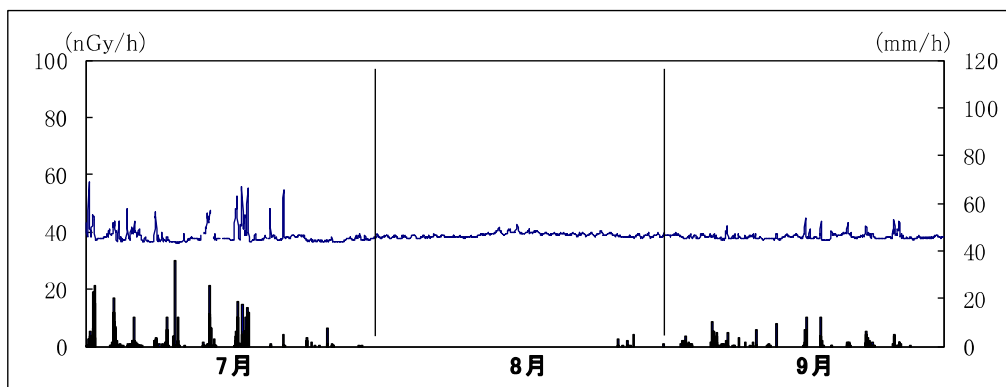
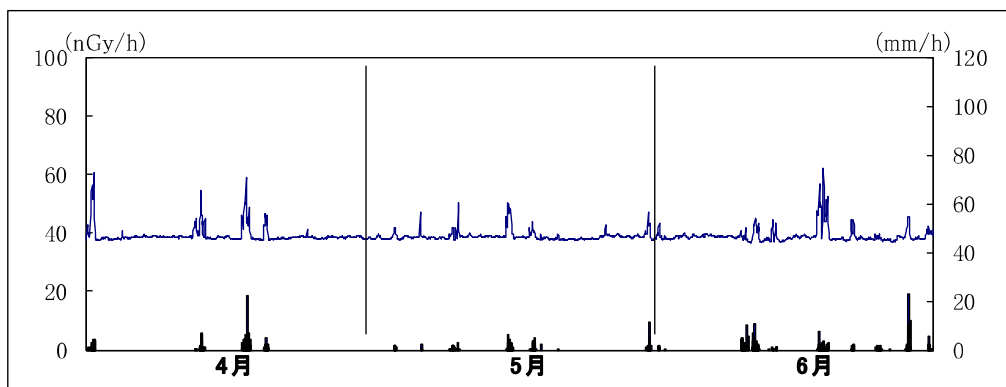
御前崎市 佐倉三区



※上線は線量率, 下線は降雨量

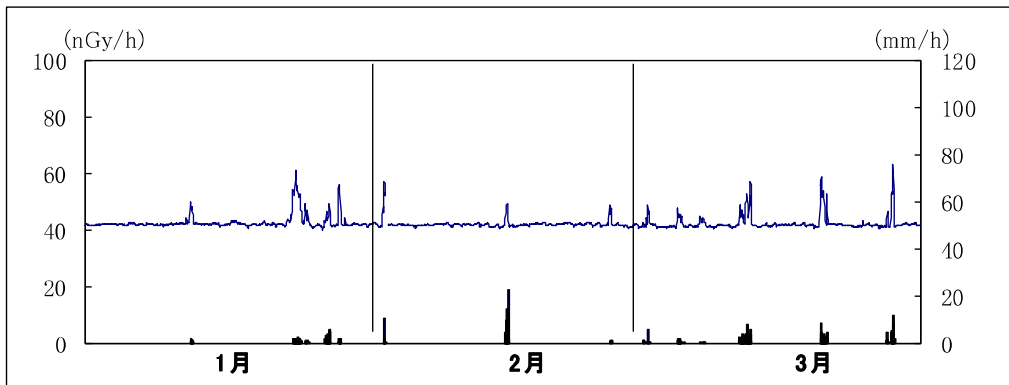
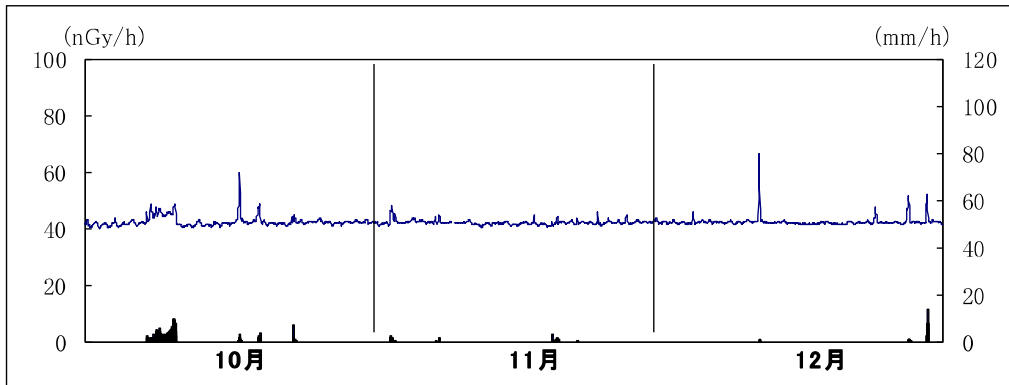
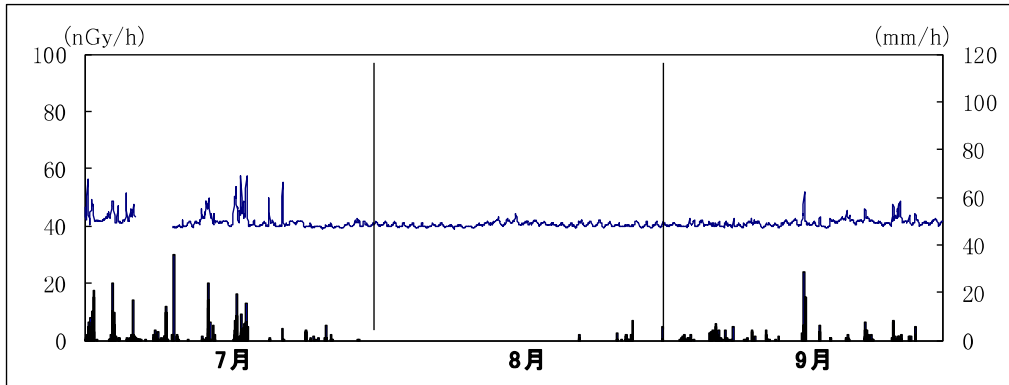
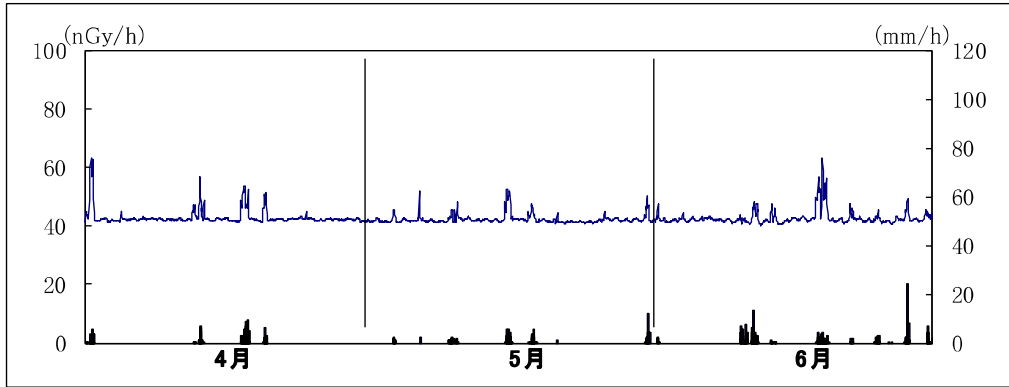
※ 佐倉三区は6月29日~7月3日に測定器の一部更新の作業を行っており、その間は欠測となっている。

御前崎市 平場



※上線は線量率, 下線は降雨量

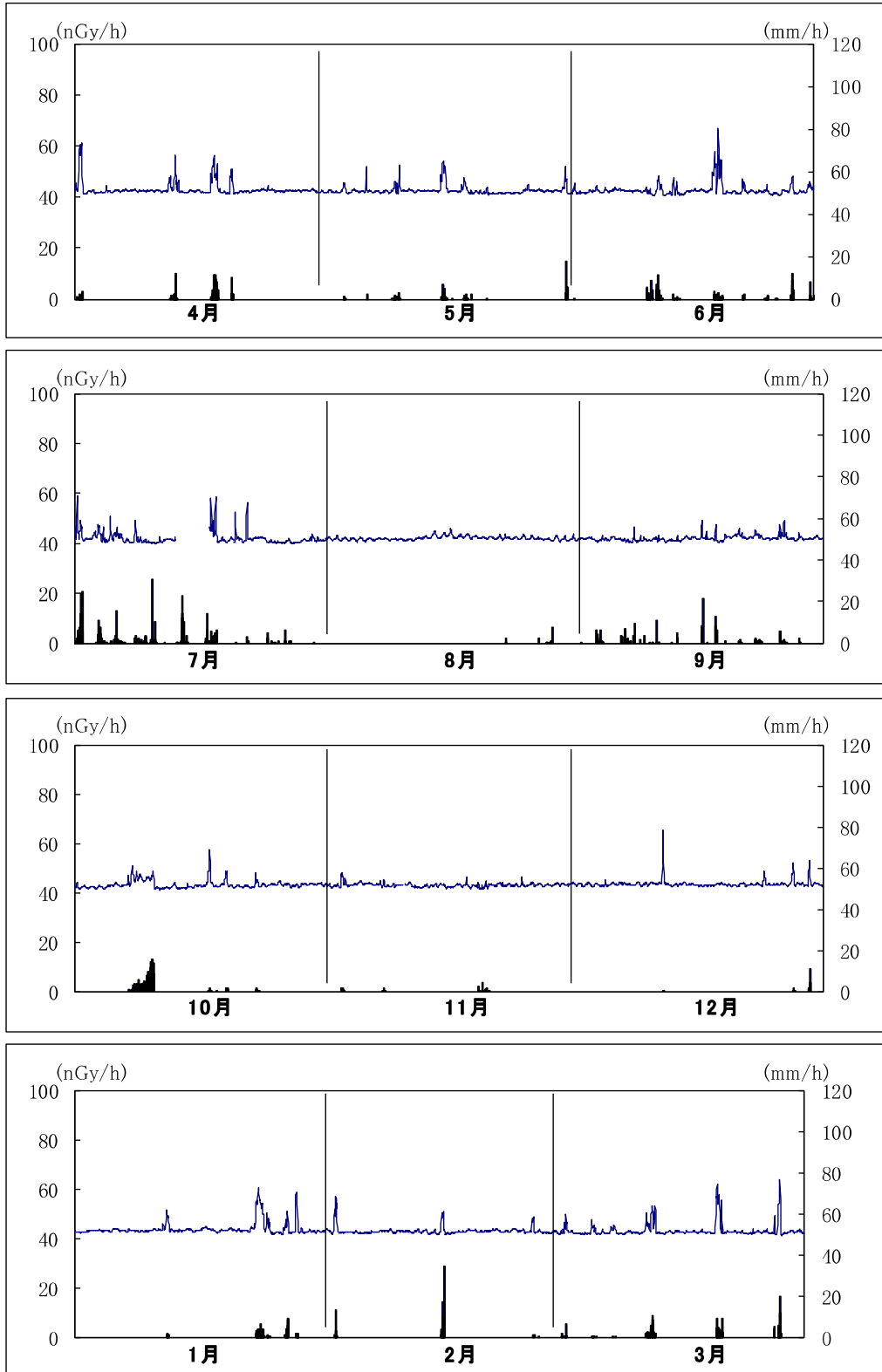
御前崎市 白羽小学校



※上線は線量率, 下線は降雨量

※ 白羽小学校は7月6日～10日に測定器の一部更新の作業を行っており、その間は欠測となっている。

牧之原市 地頭方小学校

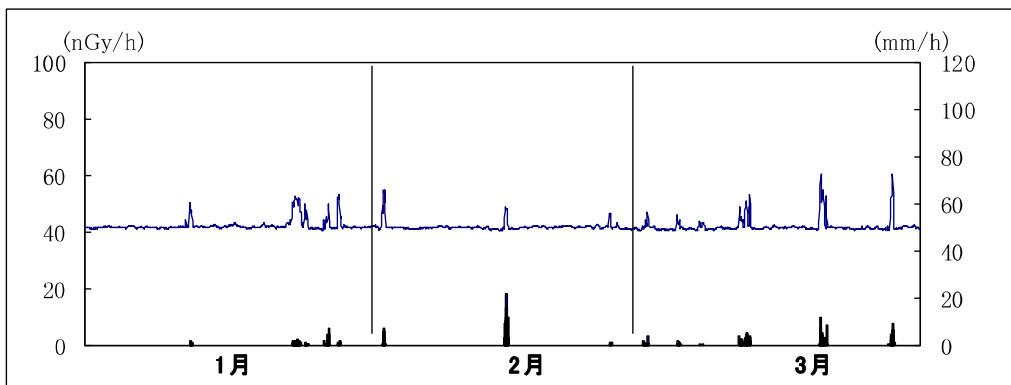
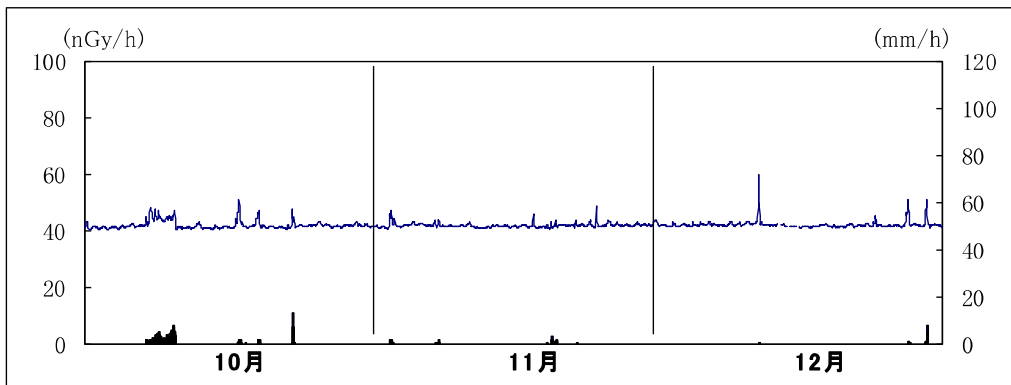
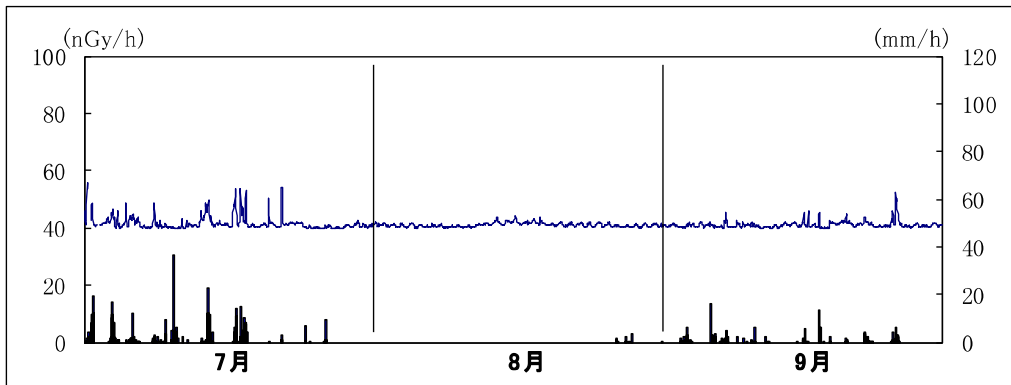
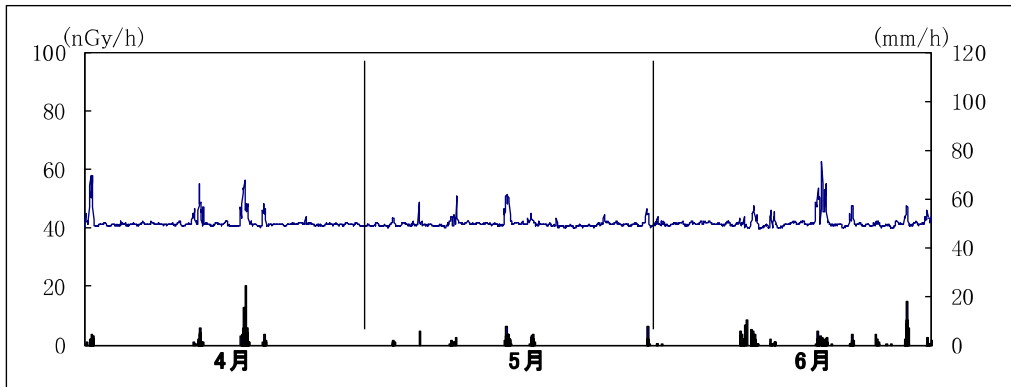


※上線は線量率, 下線は降雨量

※ 地頭方小学校は7月13日～17日に測定器の一部更新の作業を行っており、その間は欠測となっている。

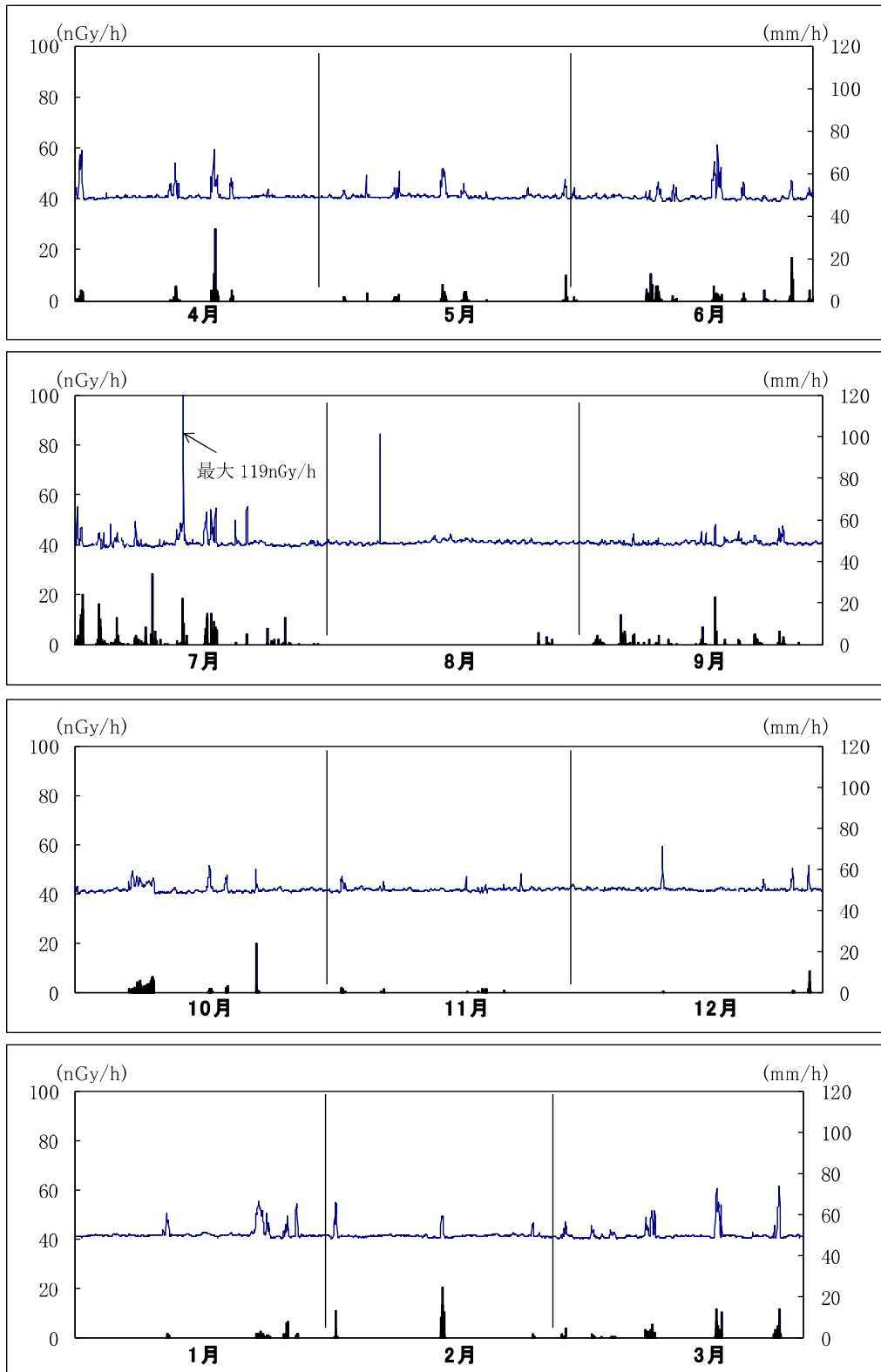


御前崎市 旧監視センター



※上線は線量率, 下線は降雨量

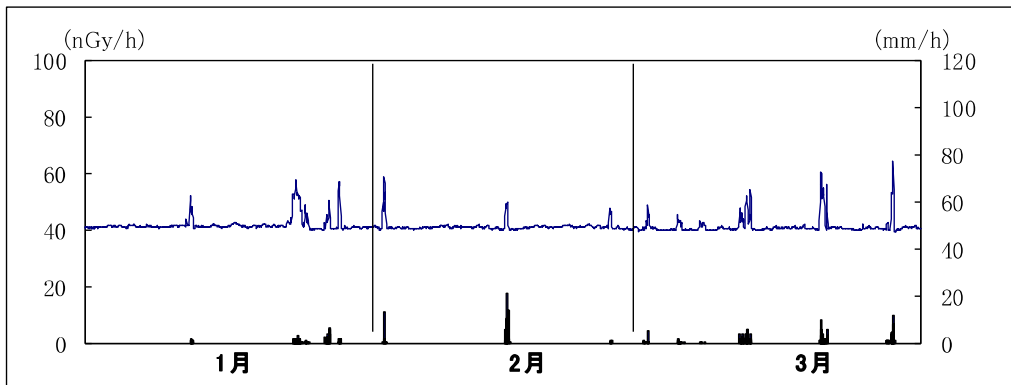
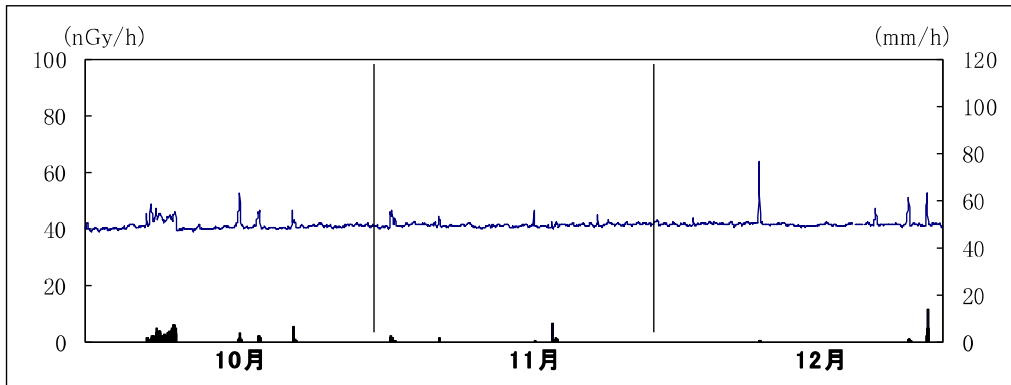
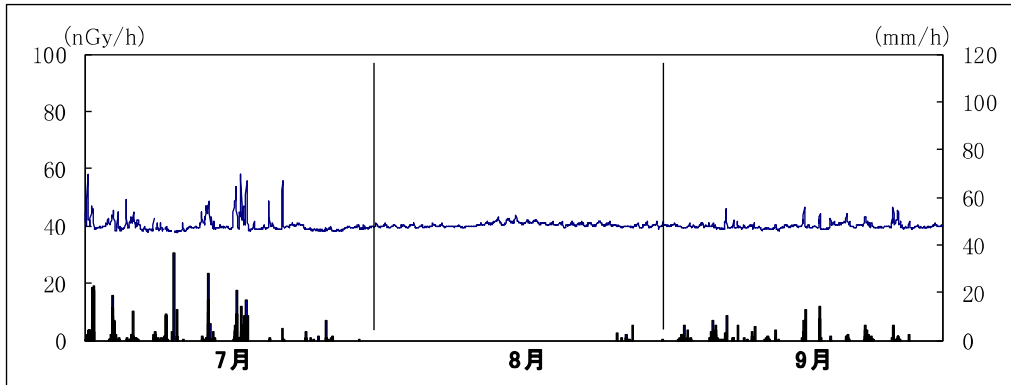
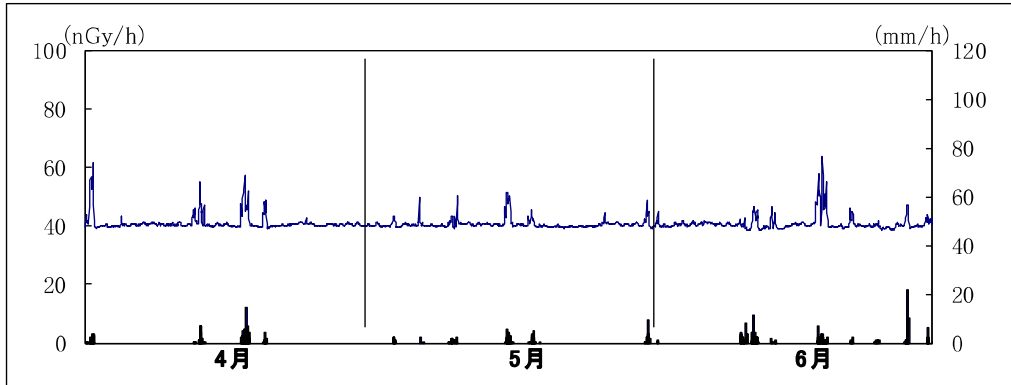
御前崎市 草笛



※上線は線量率, 下線は降雨量

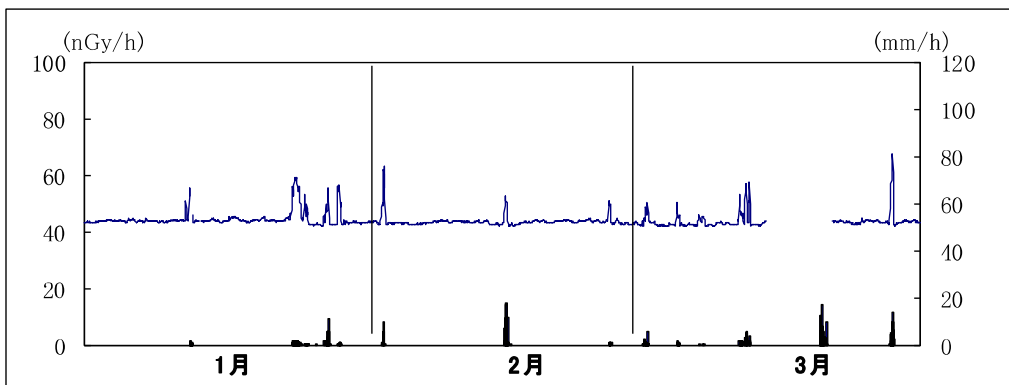
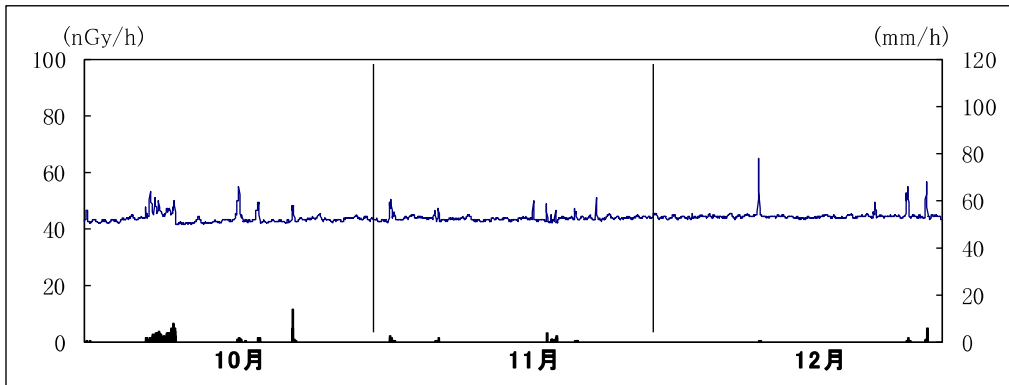
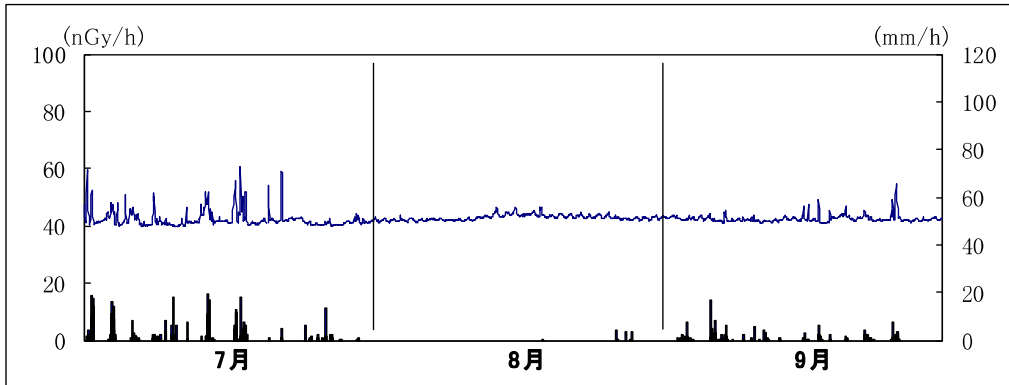
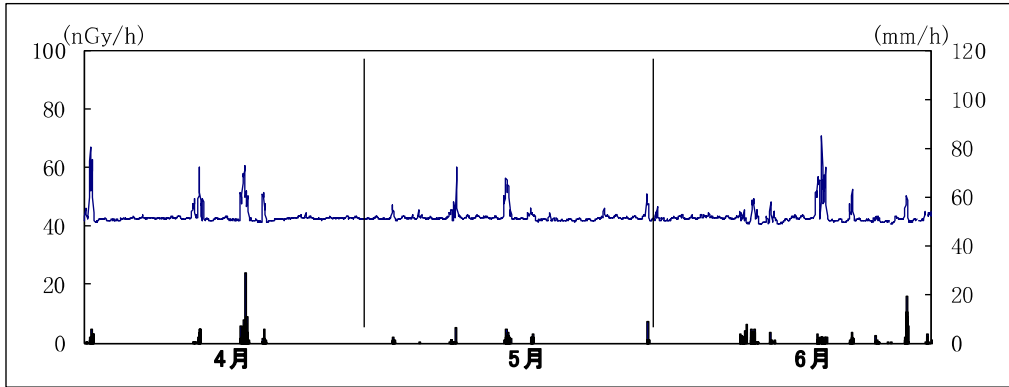
※ 草笛では、7月14日9時30分～10時30分及び8月7日14時00分～14時20分に、近隣の工場でX線を用いた非破壊検査が実施されている。

御前崎市 新神子



※上線は線量率, 下線は降雨量

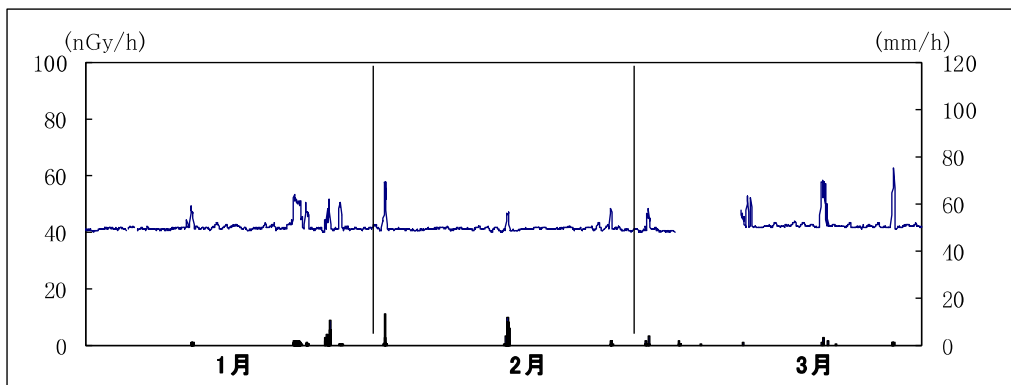
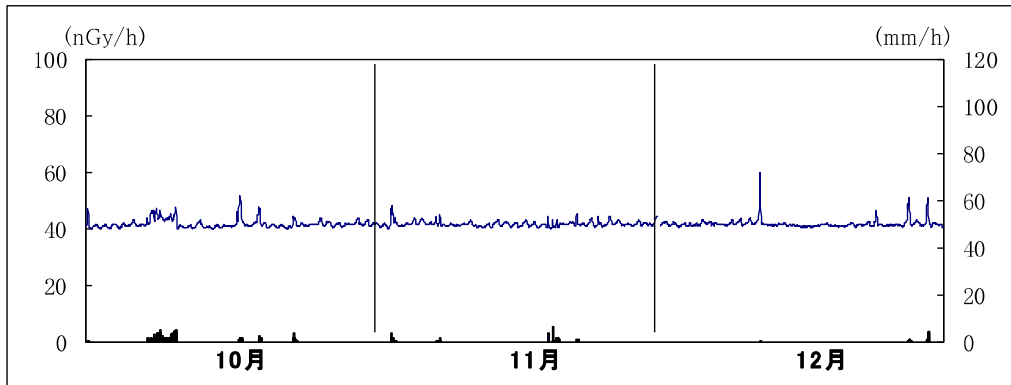
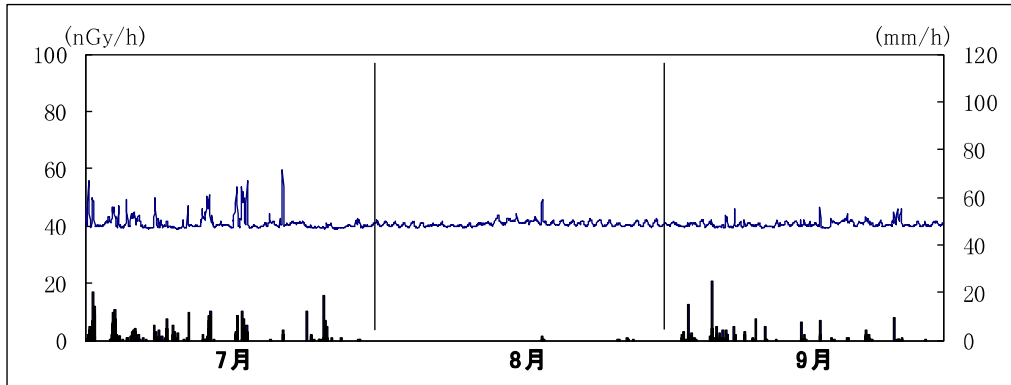
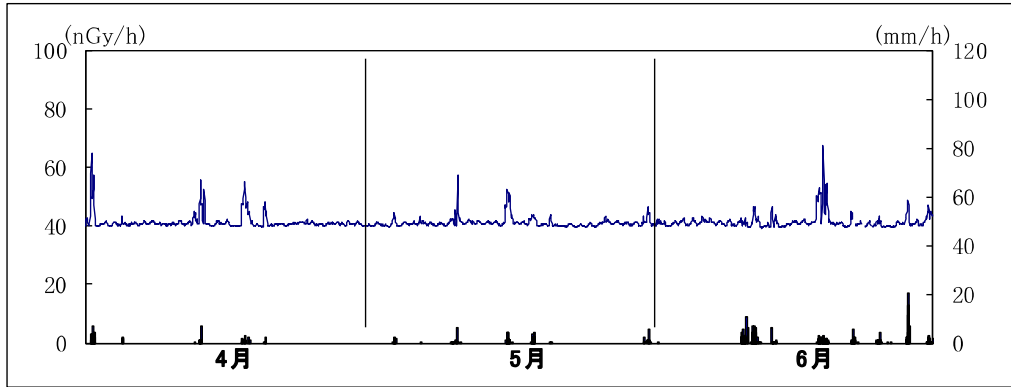
御前崎市 浜岡北小学校



※上線は線量率, 下線は降雨量

※ 浜岡北小学校は3月15日～22日に測定器の一部更新の作業を行っており、その間は欠測となっている。

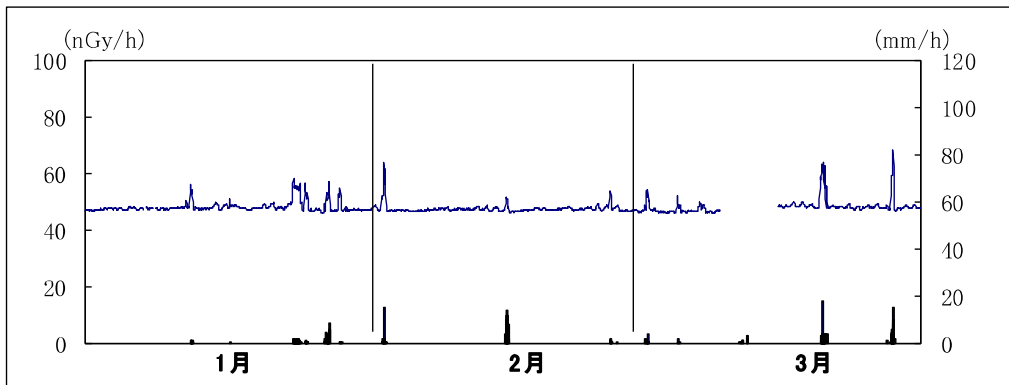
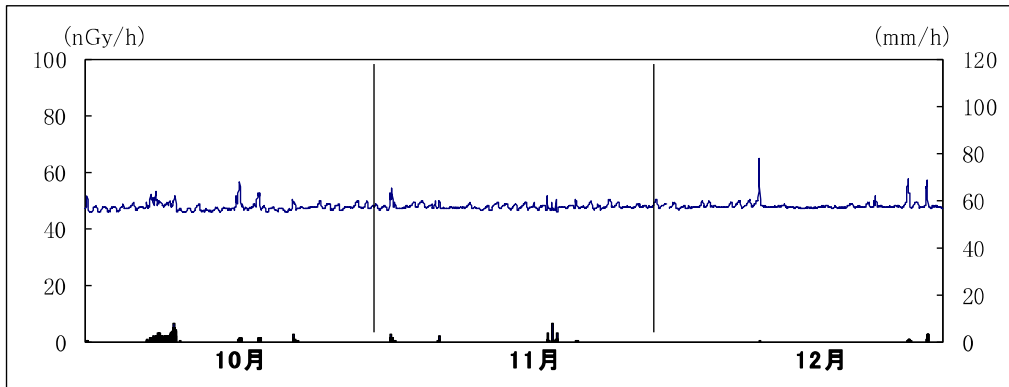
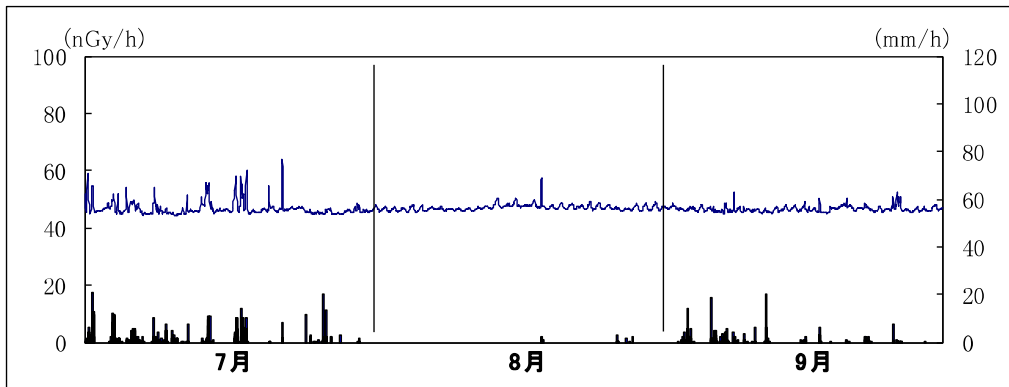
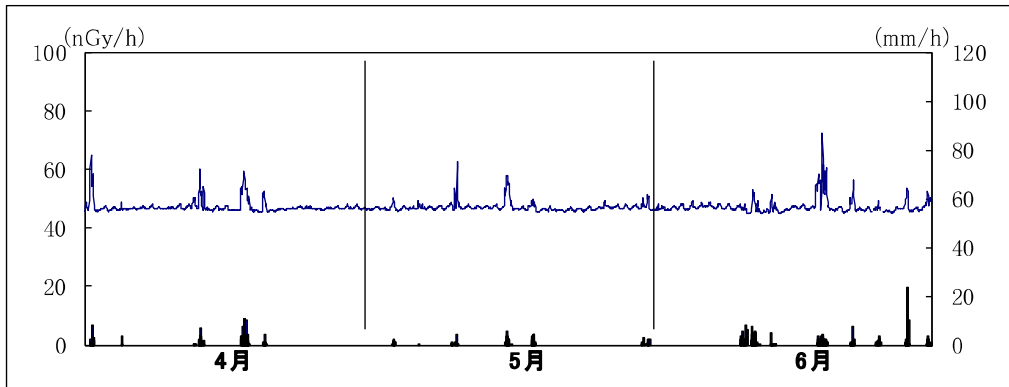
掛川市 大東支所



※上線は線量率, 下線は降雨量

※ 大東支所は3月5日~12日に測定器の一部更新の作業を行っており、その間は欠測となっている。

菊川市 水道事務所



※上線は線量率, 下線は降雨量

※ 菊川市水道事務所は3月10日～16日に測定器の一部更新の作業を行っており、その間は欠測となっている。