

静岡県総合防災アプリ

静岡県防災



外出先、
ここから
一番近い
避難場所は
どこ？

警報や
注意報が
でてる？



今ここは
安全かな？



「避難勧告」と
「避難指示」の
違いって何？



浸水する
深さって
どれくらい？

避難ルートは
どこを
通ろうか？



緊急時に **命**を守る

静岡県では令和元年6月1日から、スマートフォン向け総合防災アプリ「静岡県防災」の運用を開始しました。各種緊急情報の通知から、ハザードマップの確認、平時の防災学習や避難トレーニングまで、災害時に幅広く役立つ機能を備えています。

役立つ
アプリ

詳細は裏面へ

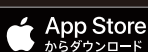


静岡県総合防災アプリ
静岡県防災

もしものために今！
インストールから始めよう！



QRコードを
読み込んで
アクセス



利用者をサポートする6つの機能

緊急時の行動をサポート

- 気象警報が瞬時に届いた!
- 今ここは安全かな?
- 今、一番近い避難場所はどこ?

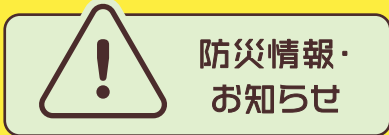


平常時のトレーニングをサポート

- どれくらい浸水してしまうの?
- 避難ルートはどこを通ろうか?
- 「避難勧告」と「避難指示」の違いって何?



緊急防災情報をいつでも確認!



気象警報・注意報等の気象情報、避難指示・勧告等の避難情報などの災害に関する緊急の情報をプッシュ通知します。配信履歴の確認もできます。



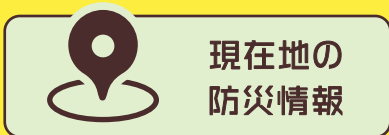
浸水状況をビジュアルで確認!



AR(拡張現実)により、現在地における洪水や津波による浸水状況をイメージすることができます。浸水高はハザードマップを反映するほか、任意の高さの設定もできます。



現在地の危険度がわかる!



現在地の警報等の発令状況や洪水や土砂災害などのハザードマップにより危険度を確認できます。



防災訓練にもオススメ!



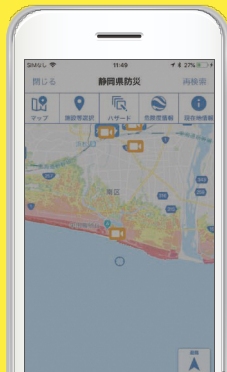
避難を開始してから避難先までの経路や時間を記録します。訓練後にトレーニングした経路の再生ができ、津波の浸水状況を重ねることもできます。



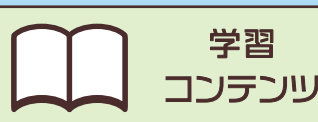
地域の危険性や避難先を把握!



各種災害のハザードマップや周辺の避難場所を確認できます。緊急時には、気象庁の危険度情報により災害の切迫度が分かります。一部の情報はオフラインでも確認できます。



防災知識を学んでテスト!



防災に関する学習とその確認テストが可能です。平常時から正しい知識を身につけ、緊急時は適切に行動できるよう支援します。

