

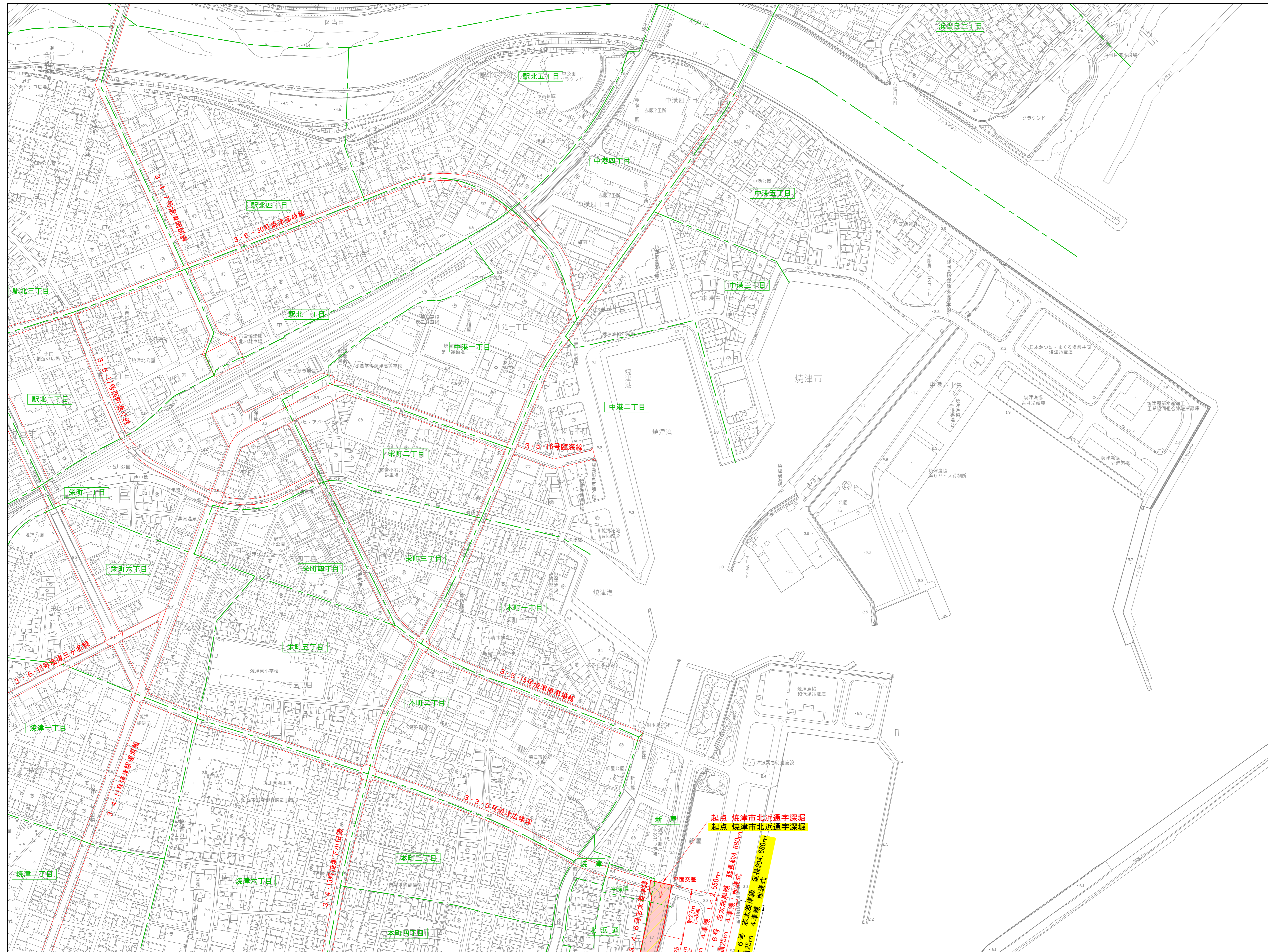
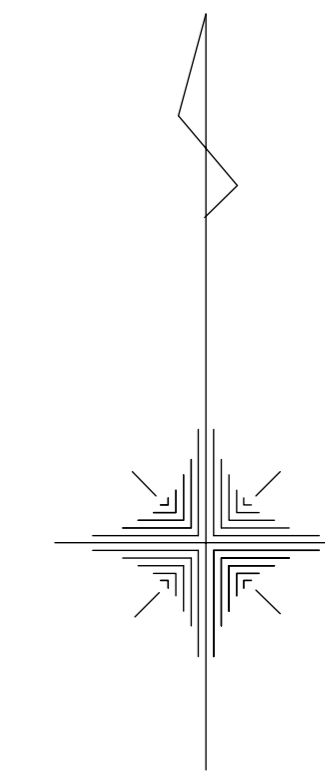
1:2500  
D154・D163

志太広域都市計画道路の変更  
3・5・32号 小川堅小路線ほか1路線  
焼津市決定  
計 画 図


# 焼津市地形図 D154・D163

1/5 080D154・080D163

		D954	D963
		D052	D061
	D053	D054	D063
	D151	D152	D161
D144	D153	D154	D163
D242	D251	D252	D261
D244	D253	D254	D263
D342	D351	D352	D361
D343	D344	D353	D354
D441	D442	D451	D452
D443	D444	D453	D454
	D542	D551	
		D553	



1:2,500



凡 例

	変更後区域
	既決定区域
	行政界
	大字界
	小字界

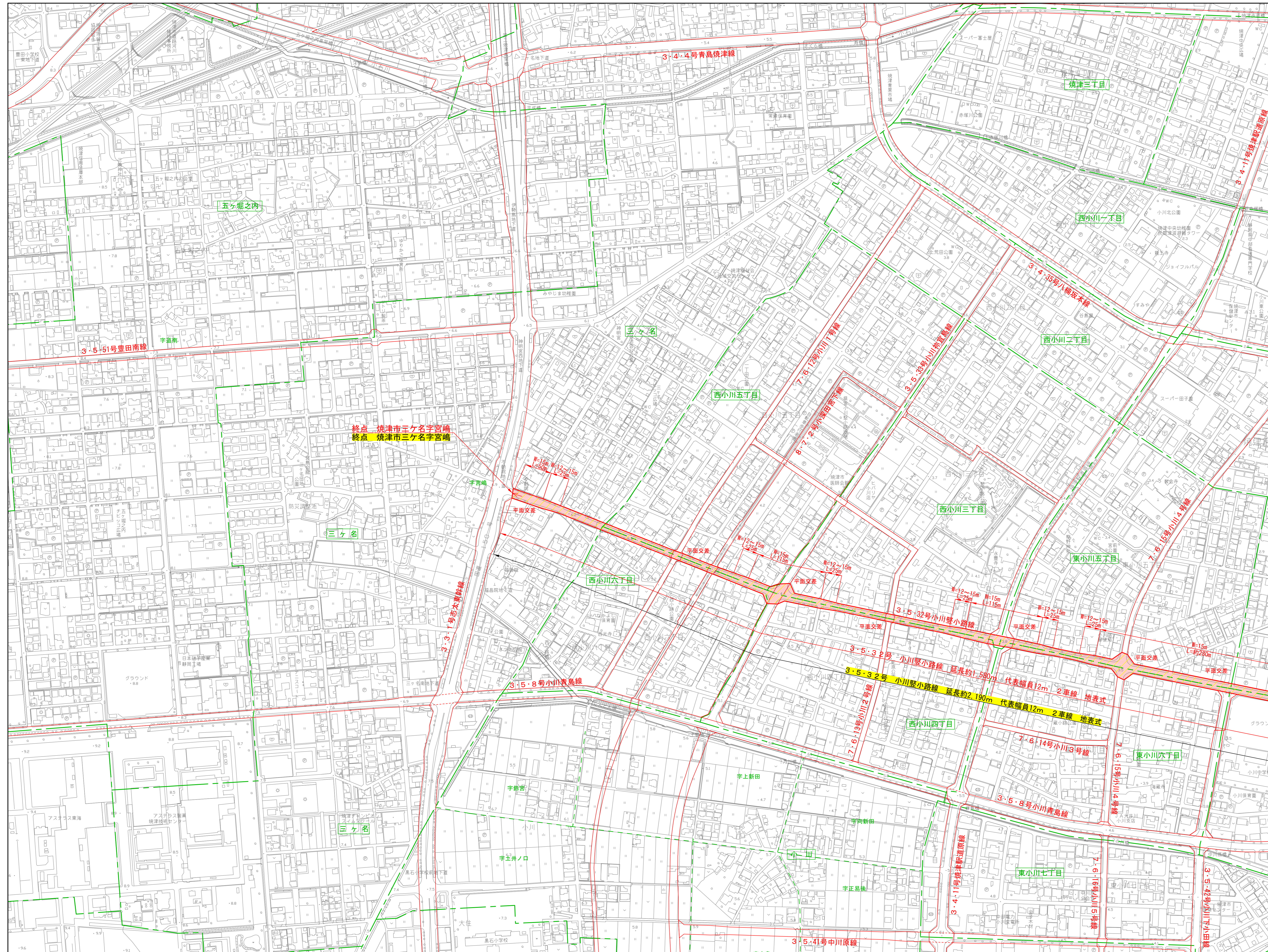
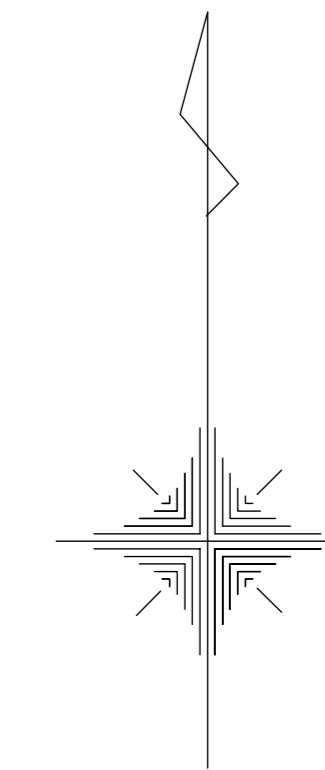
1:2500  
D251・D252

志太広域都市計画道路の変更  
3・5・32号 小川整小路線ほか1路線  
焼津市決定  
計画図

# 焼津市地形図 D251・D252

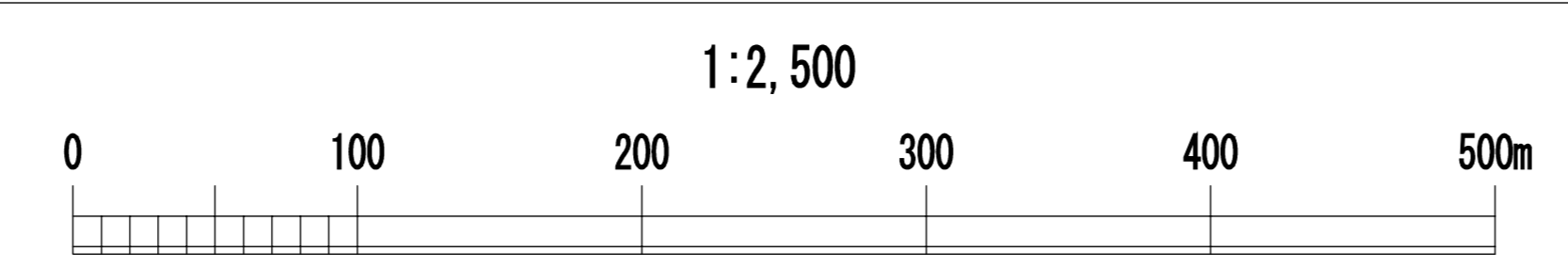
2/5 080D251・080D252

		D954	D963
		D052	D061
	D053	D054	D063
	D151	D152	D161
D144	D153	D154	D163
D242	D251	D252	D261
D244	D253	D254	D263
D342	D351	D352	D361
D343	D344	D353	D354
D441	D442	D451	D452
D443	D444	D453	D454
	D542	D551	
		D553	

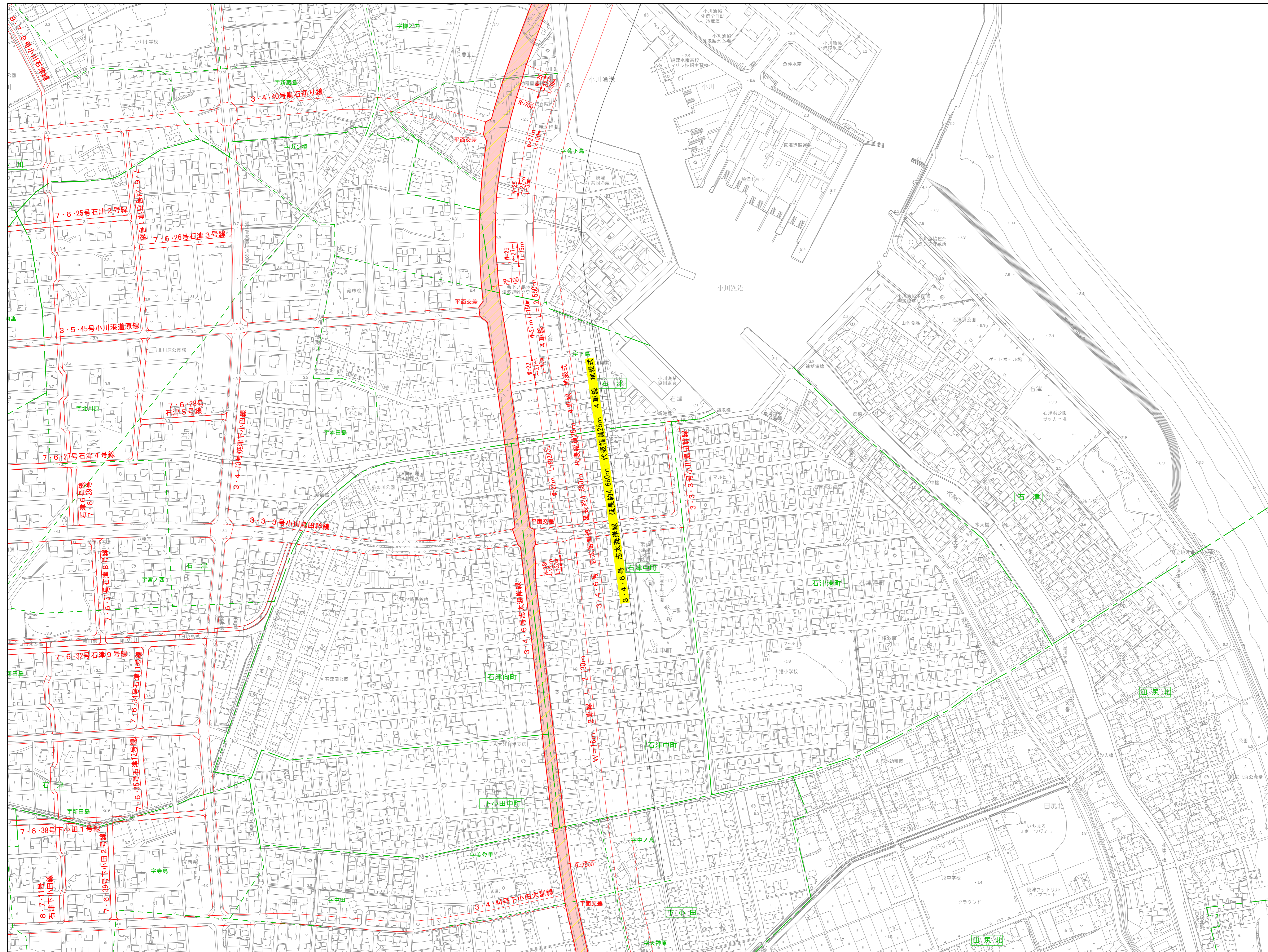


終点 焼津市三ヶ名字宮崎  
終点 焼津市三ヶ名字宮崎

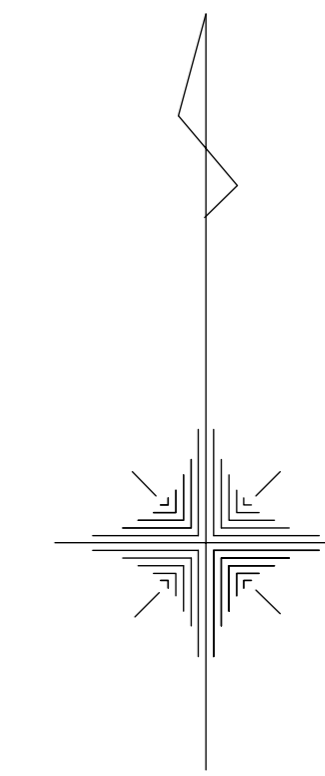
凡 例	
	変更後区域
	既決定区域
	行政界
	大字界
	小字界



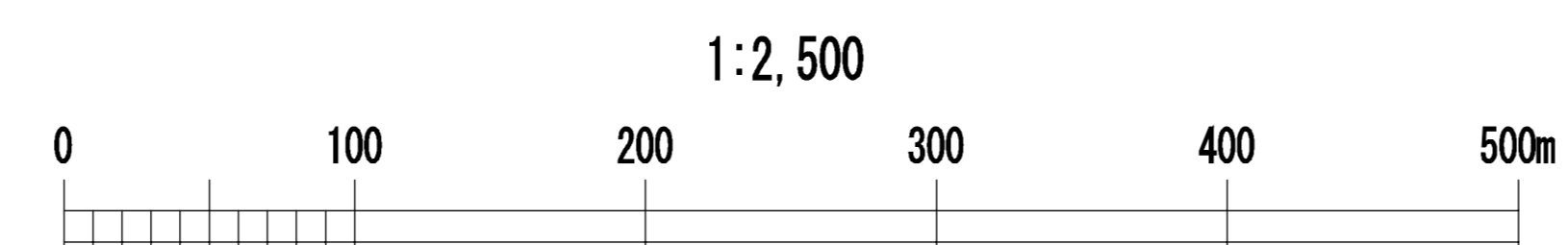


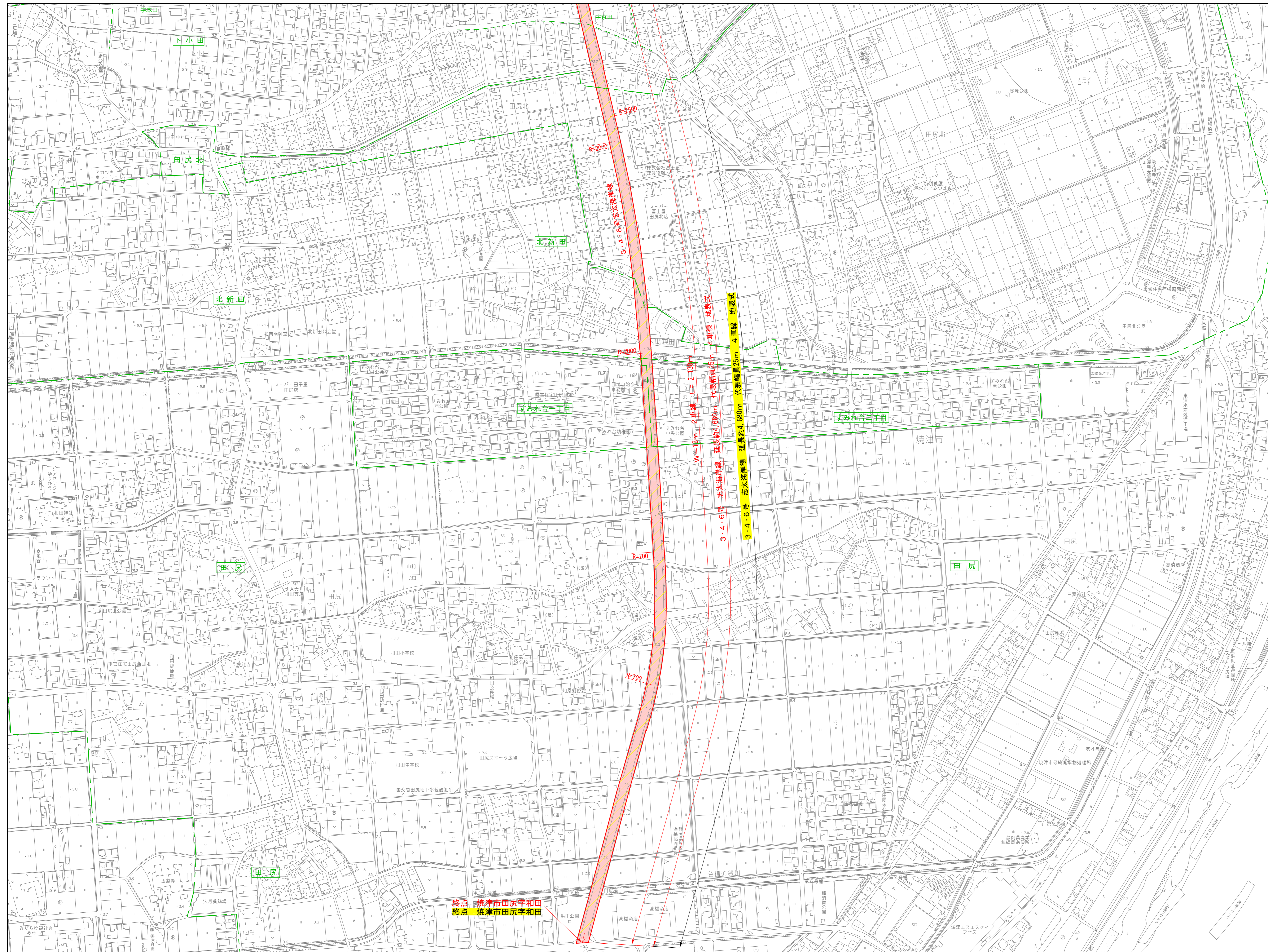


	D954	D963		
	D052	D061		
	D053	D054	D063	
	D151	D152	D161	
	D144	D153	D154	D163
	D242	D251	D252	D261
	D244	D253	D254	D263
	D342	D351	D352	D361
D343	D344	D353	D354	D363
D441	D442	D451	D452	
D443	D444	D453	D454	
	D542	D551		
	D553			

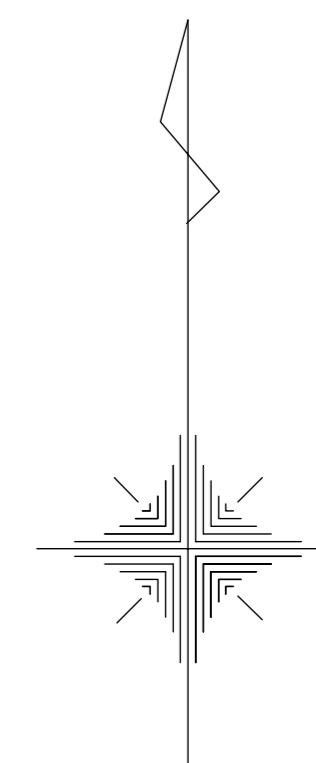


凡 例	
	变更后区域
	既決定区域
	行政界
	大字界
	小字界





		D954	D963
		D052	D061
	D053	D054	D063
	D151	D152	D161
D144	D153	D154	D163
D242	D251	D252	D261
D244	D253	D254	D263
D342	D351	D352	D361
D343	D344	D353	D354
D441	D442	D451	D452
D443	D444	D453	D454
	D542	D551	
		D553	



凡 例	
	変更後区域
	既決定区域
	行政界
	大字界
	小字界

