

参考図 標準横断面図

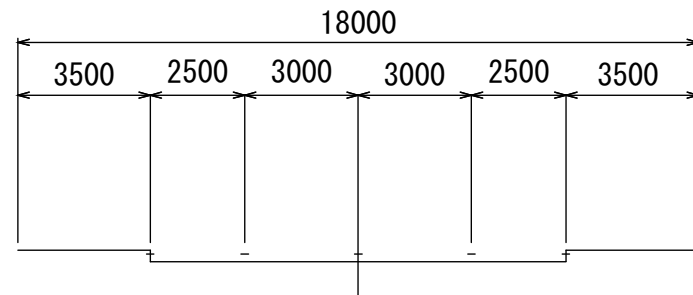
標準横断面図

S=1:200

3・4・6号 志太海岸線

一般部

W = 18m

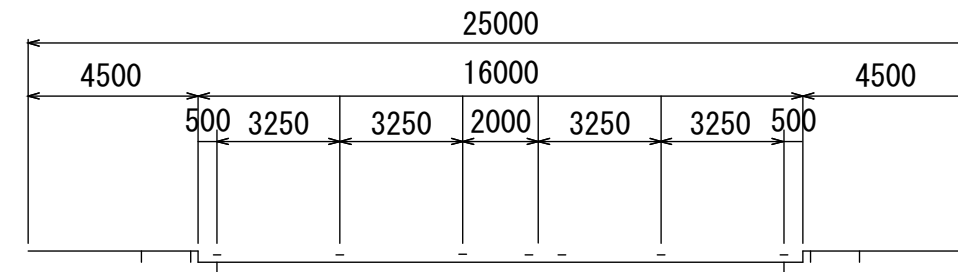


3・4・6号 志太海岸線

一般部

焼津広幡線との交差点から小川港口道原線との交差点まで

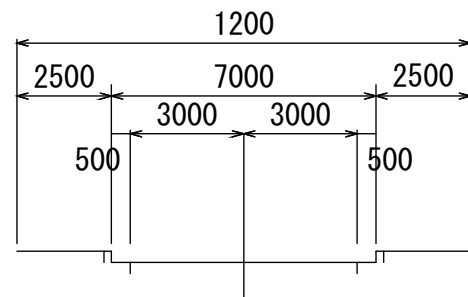
W = 25m



3・5・32号 小川縦小路線

一般部

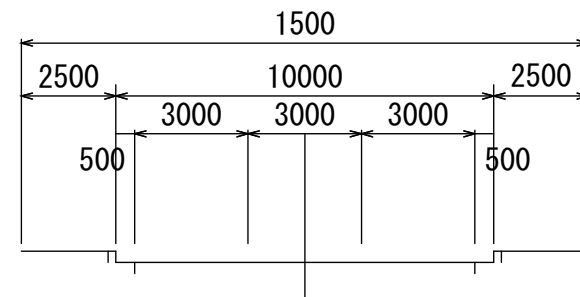
W = 12m



3・5・32号 小川縦小路線

交差点部

W = 15m

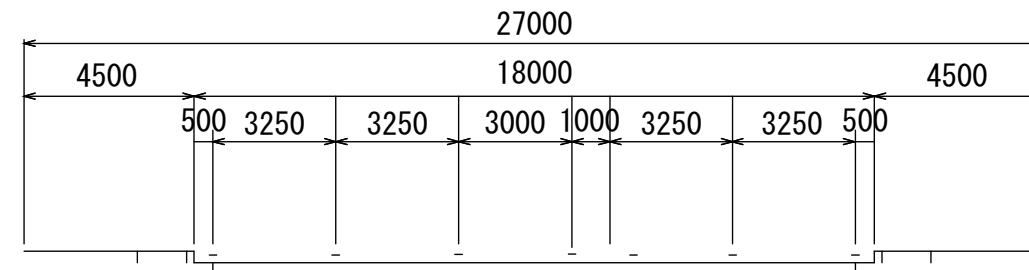


3・4・6号 志太海岸線

交差点部

焼津広幡線との交差点から小川港口道原線との交差点まで

W = 27m



※代表幅員と変更箇所の幅員のみを記載する

※図面に表示された諸元は概要であり、今後変更となる場合があります。