# 第81回
# 焼津市都市計画審議会議案附図

日　時　　令和３年１月 22 日（金）
　　午前 10 時 00 分～

会　場　　焼津市役所会議室棟 101 号室

第１号議案附図

NO,1

# 将来市街地像図

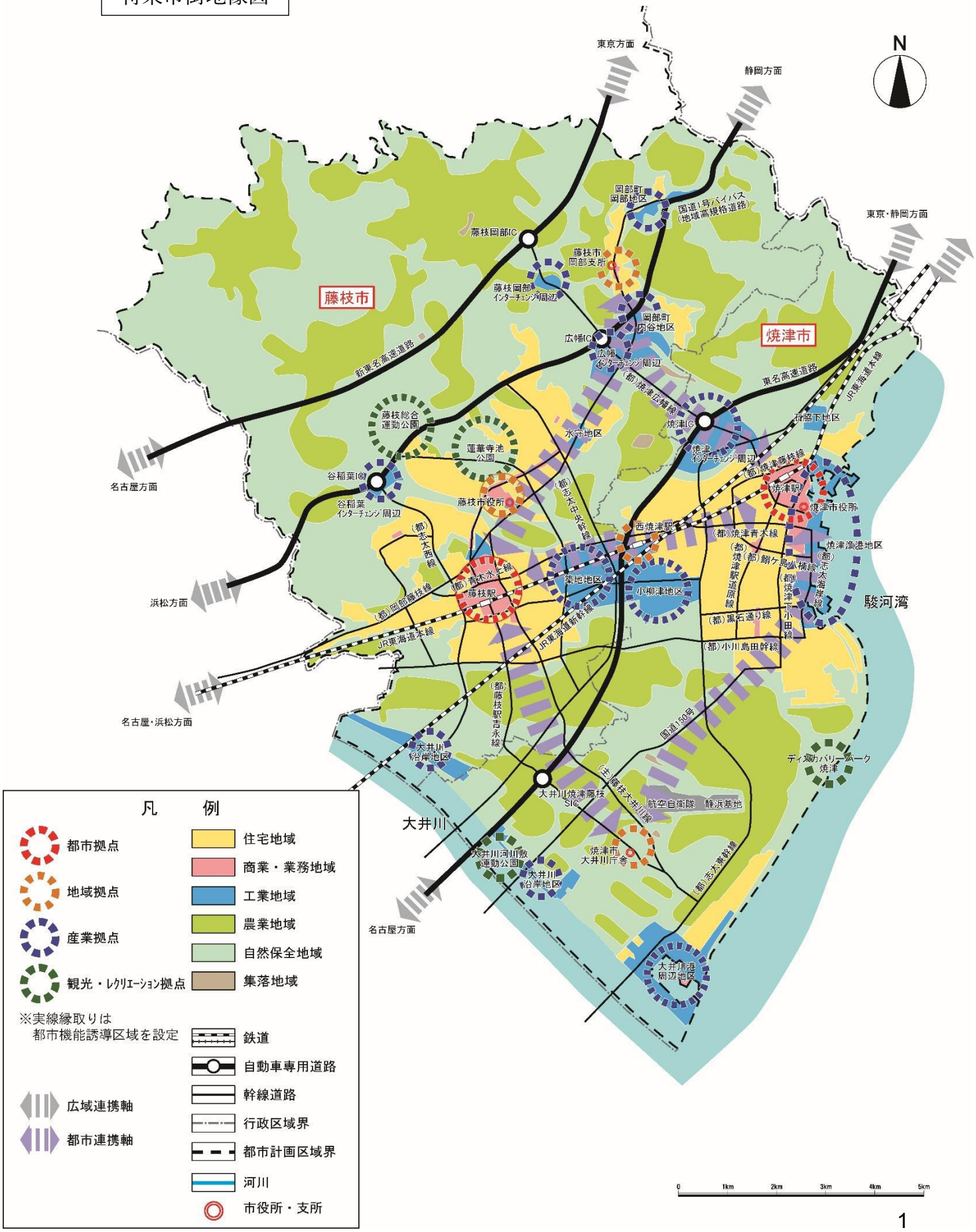

第２号議案附図

NO,1

# 志太広域都市計画
# 区域区分の変更
# （静岡県決定）

## 区 域 区 分 図

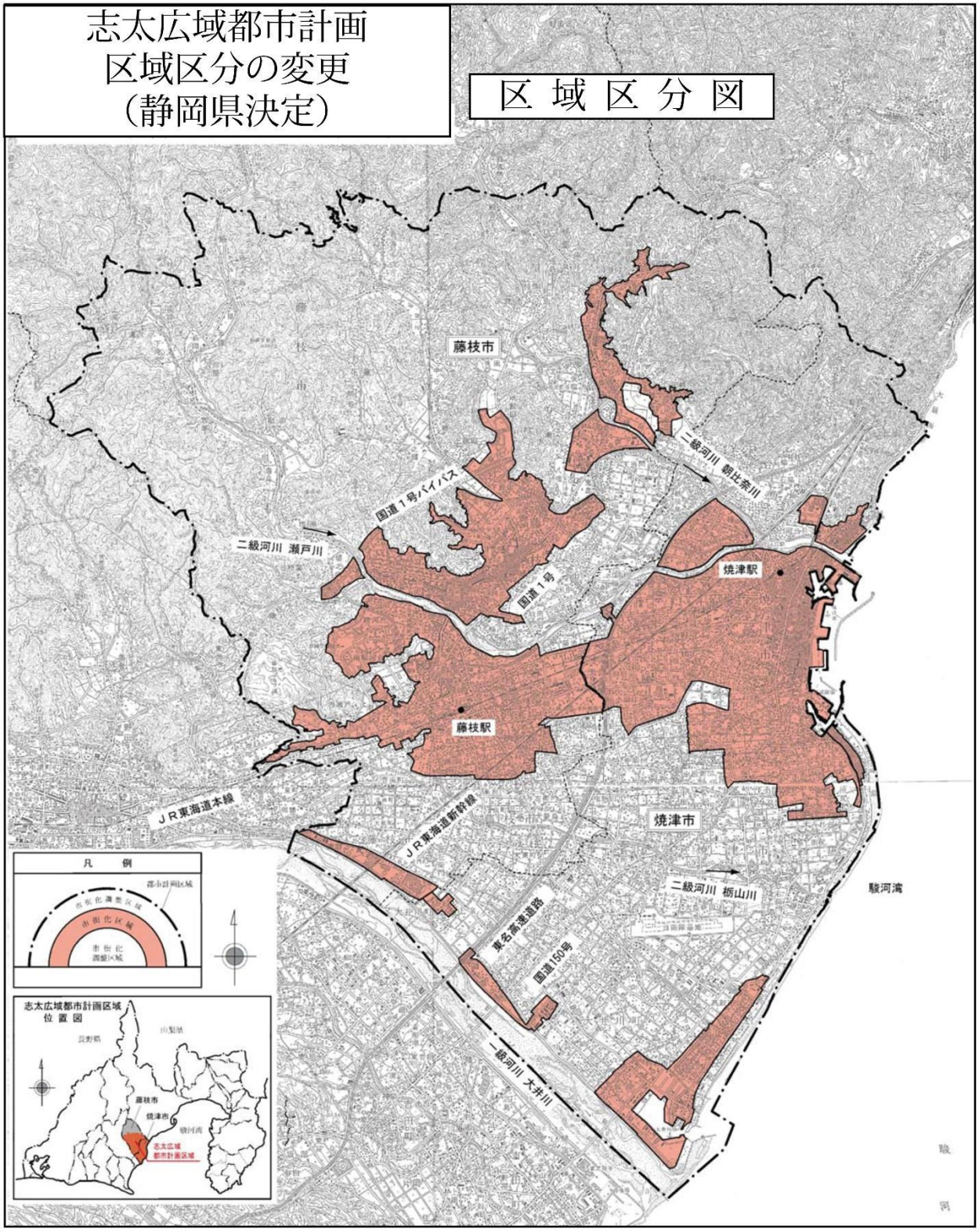

志太広域都市計画道路の変更
3・5・32号 小川竪小路線ほか１路線
焼津市決定

第 3 号議案附図

No. 1

S＝1：20,000

# 位　置　図

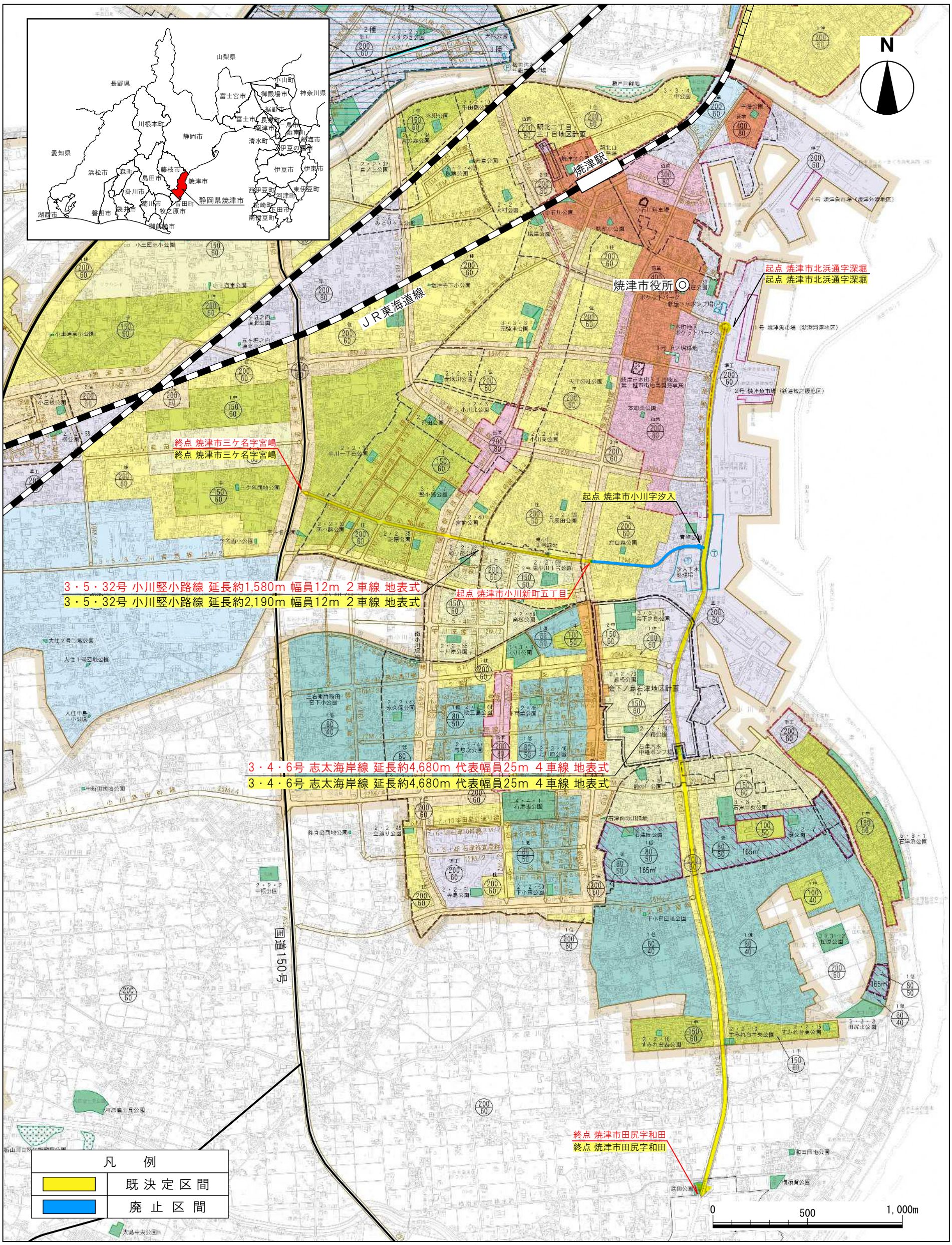

志太広域都市計画道路の変更
3・5・32号 小川竪小路線ほか１路線
焼津市決定

第 3 号議案附図

No. 2

S= 1:2,500

拡 大 図

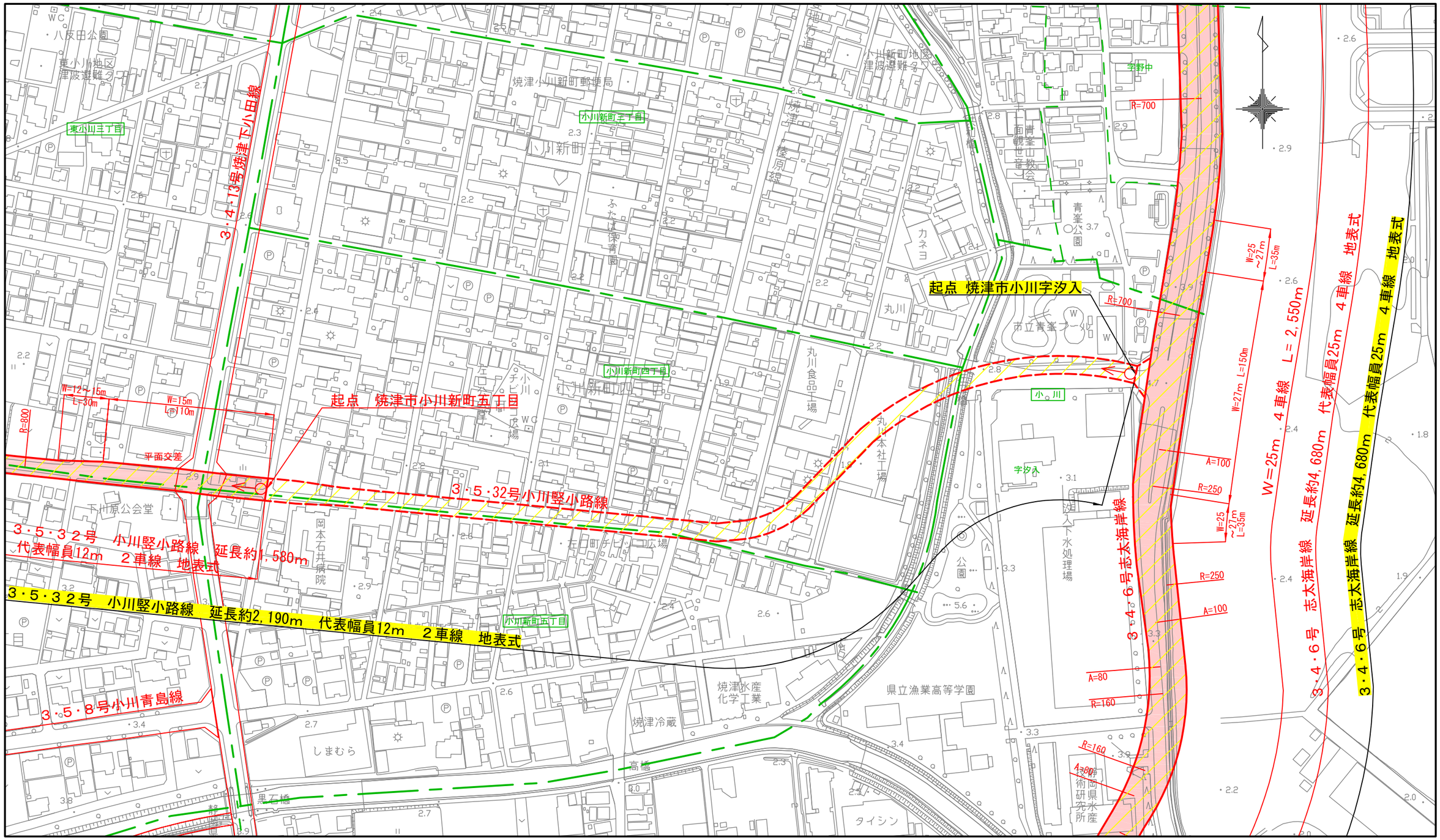


| 凡 例 | |
|---|---|
| | 変更後区域 |
| | 既決定区域 |
| | 行 政 界 |
| | 大 字 界 |
| | 小 字 界 |

0 100 200m

志太広域都市計画道路の変更
3・5・32号 小川竪小路線ほか1路線
焼津市決定

第 3 号議案附図

No. 3

# 標準横断面図

S=1：200

3・4・6号　志太海岸線
一般部
W = 18m

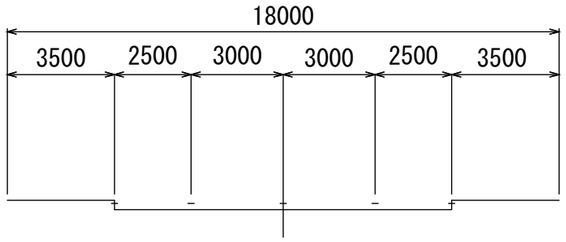


3・4・6号　志太海岸線
一般部
焼津広幡線との交差点から小川港道原線との交差点まで
W = 25m

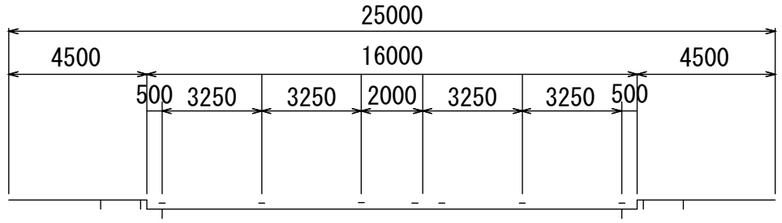


3・5・32号　小川竪小路線
一般部
W = 12m

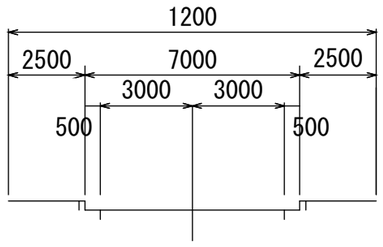


3・5・32号　小川竪小路線
交差点部
W = 15m

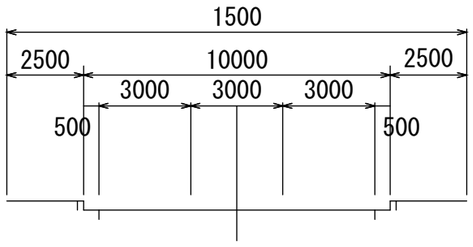


3・4・6号　志太海岸線
交差点部
焼津広幡線との交差点から小川港道原線との交差点まで
W = 27m

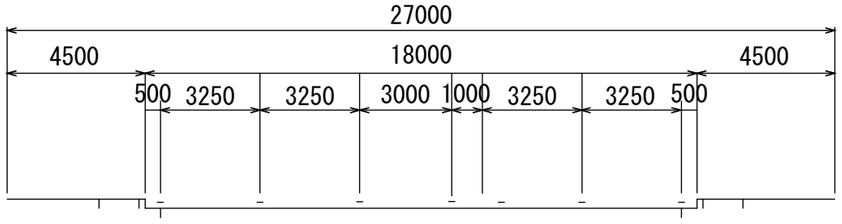


※代表幅員と変更箇所の幅員のみを記載する

※図面に表示された諸元は概要であり、今後変更となる場合があります。

| 図　面　名 | 付近見取図（広域） | 縮　　尺 | １：１５０００ | 議案第４号　議案附図　NO.　１ |
|---|---|---|---|---|

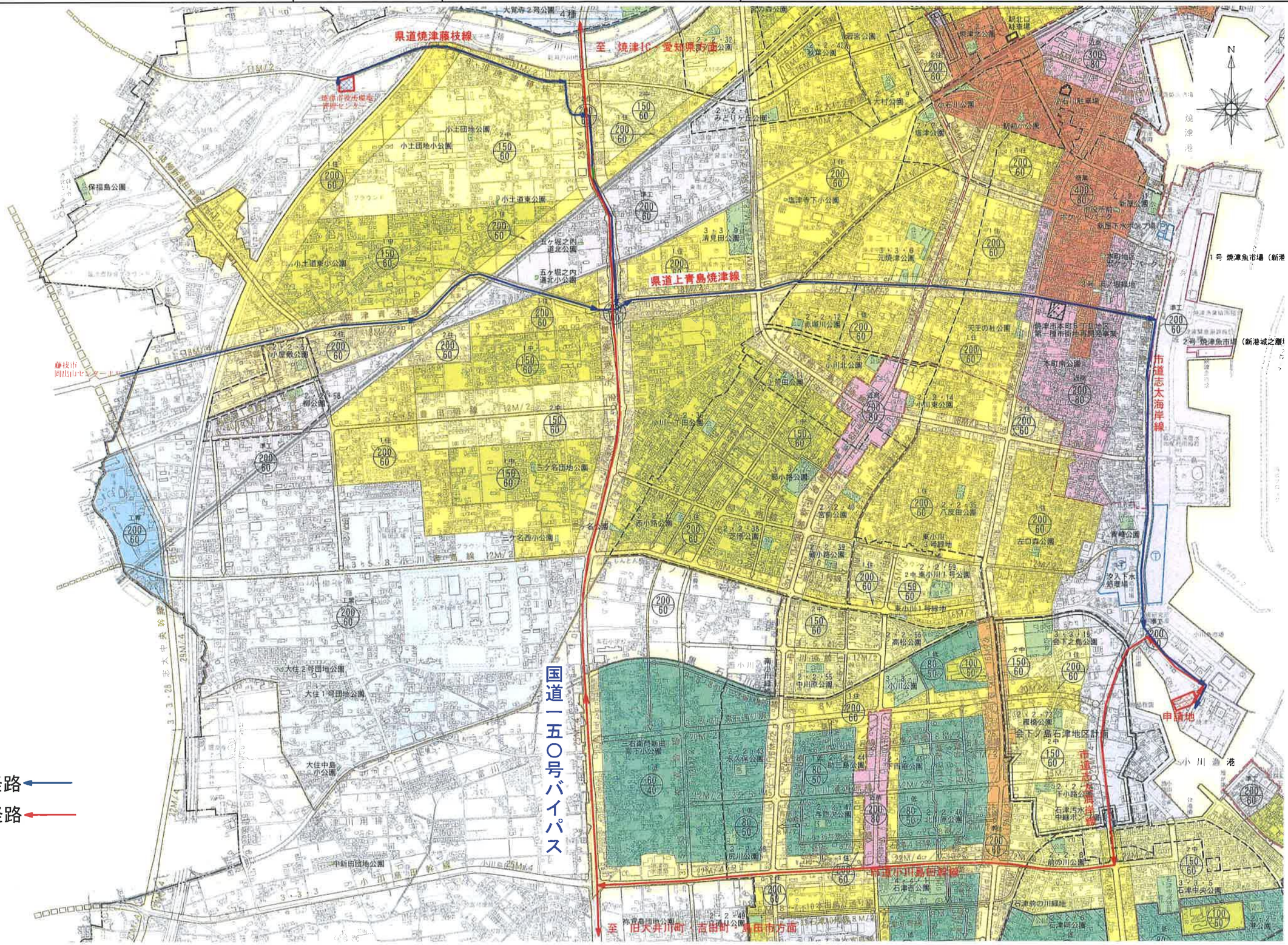

| 図　面　名 | 付近見取図（詳細） | 縮　　尺 | 1：4000 | 議案第４号　議案附図　NO. 2 |
|---|---|---|---|---|

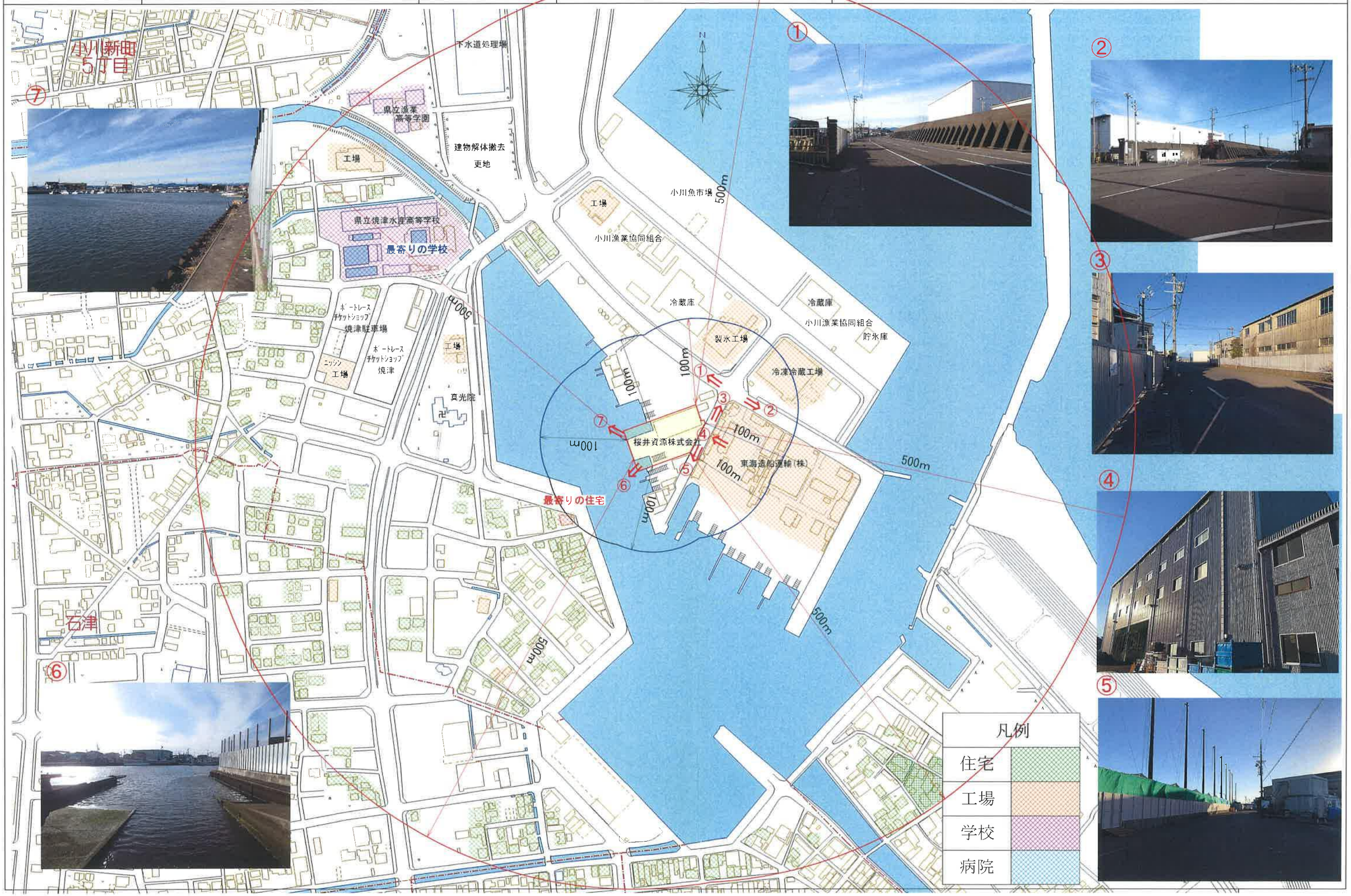
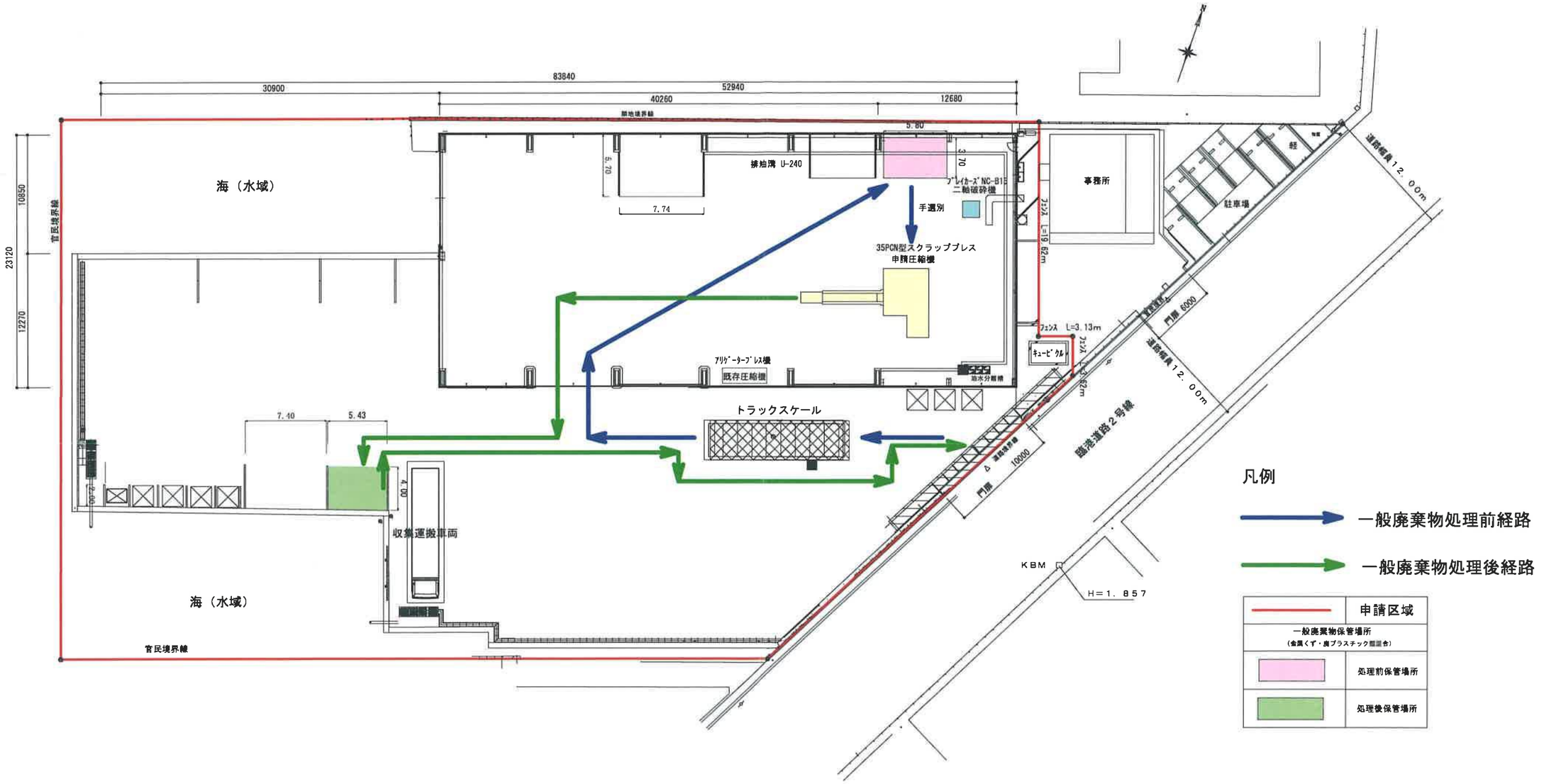
| 図　面　名 | 場内運搬経路図（一般廃棄物） | 縮　　尺 | １：４００ | 議案第４号　議案附図　NO. ３ |
|---|---|---|---|---|