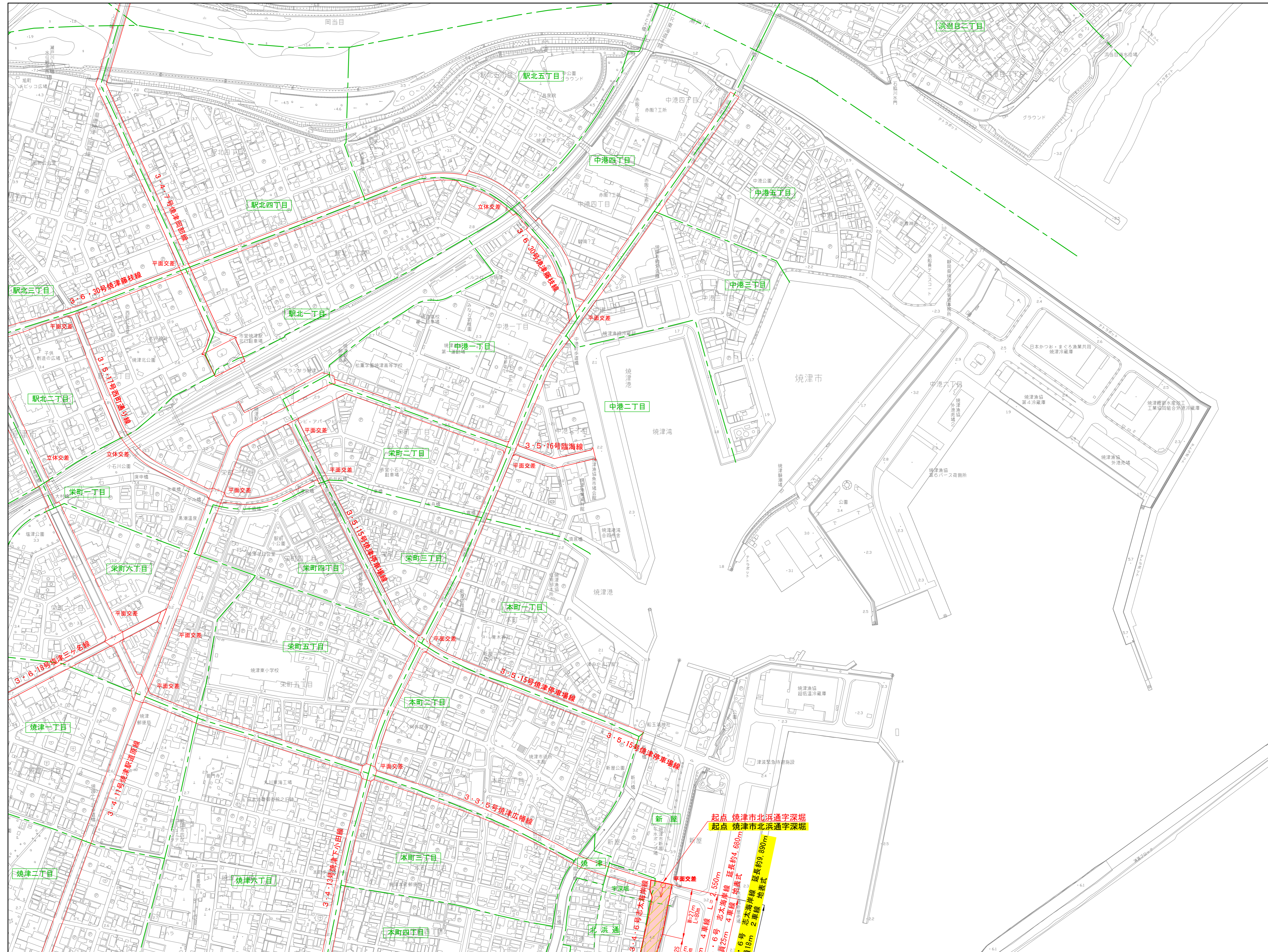
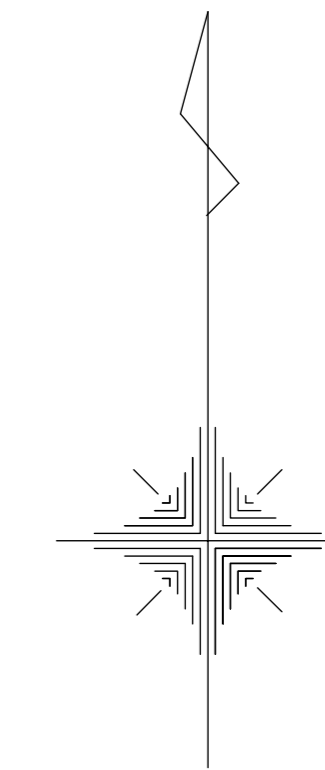


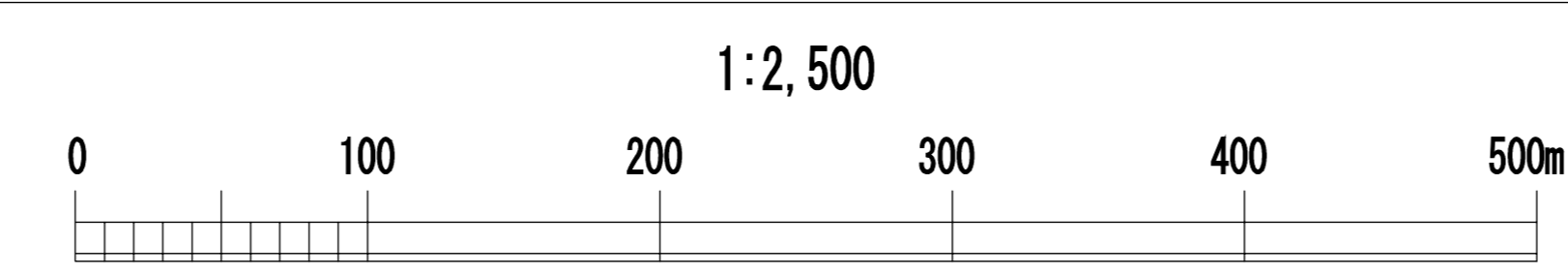
		D954	D963	
		D052	D061	
	D053	D054	D063	
	D151	D152	D161	
D144	D153	D154	D163	
D242	D251	D252	D261	
D244	D253	D254	D263	
D342	D351	D352	D361	
D343	D344	D353	D354	D363
D441	D442	D451	D452	
D443	D444	D453	D454	
	D542	D551		
		D553		

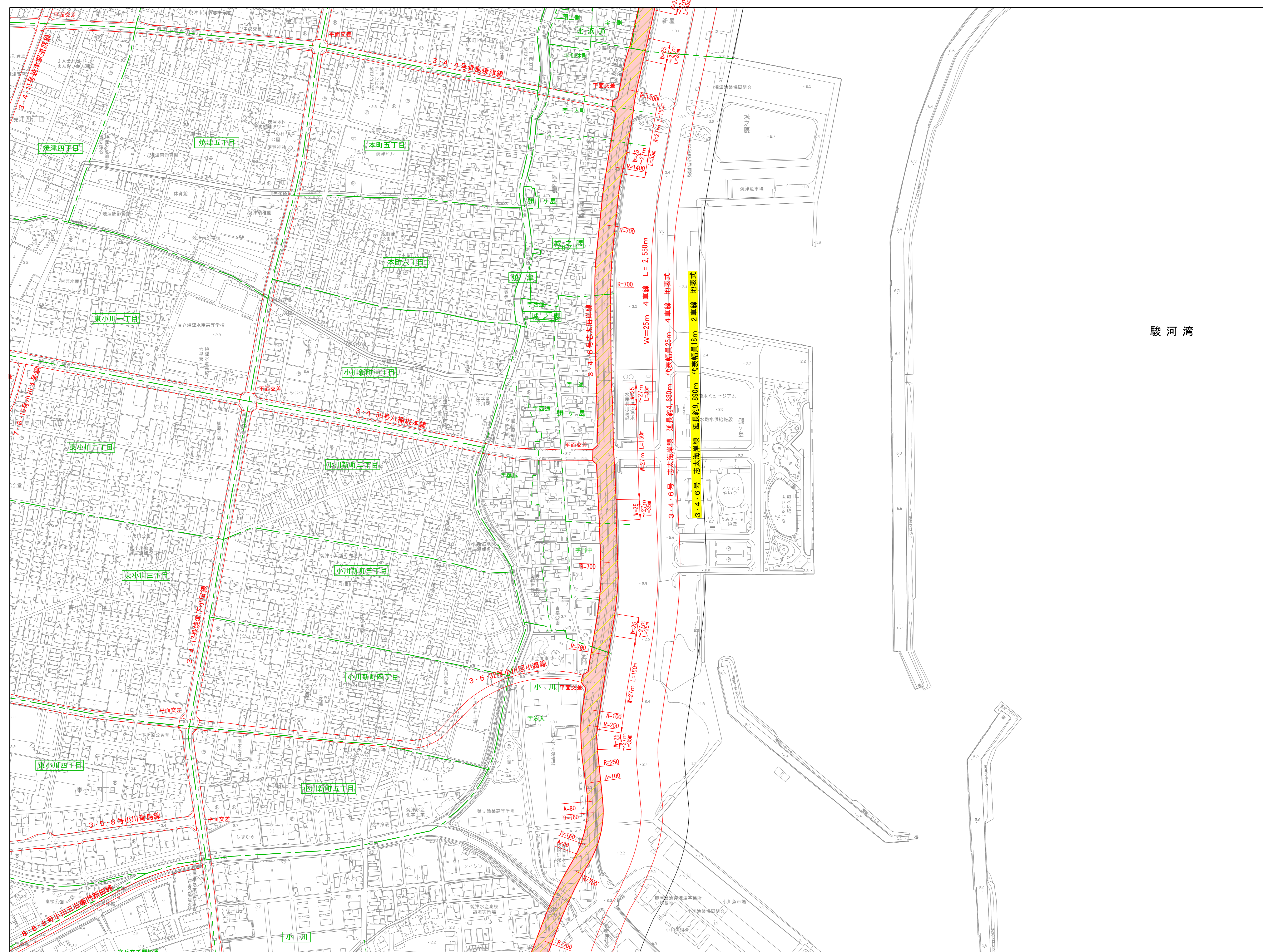


起点 焼津市北浜通宇深堀
起点 焼津市北浜通宇深堀
W=25m L=250m
3車線
3・4・6号 志太海岸線 延長約4,600m
代車線幅25m
9・4・0号 志太海岸線 延長約3,880m
代車線幅25m 2車線
地蔵堂

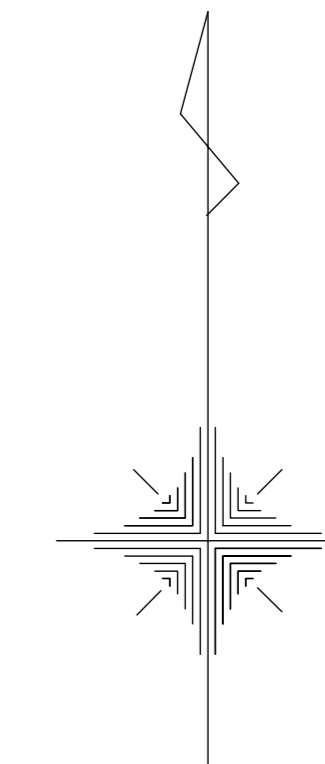
凡例

	変更後区域
	既決定区域
	行政界
	大字界
	小字界






		D954	D963	
		D052	D061	
	D053	D054	D063	
	D151	D152	D161	
D144	D153	D154	D163	
D242	D251	D252	D261	
D244	D253	D254	D263	
D342	D351	D352	D361	
D343	D344	D353	D354	D363
D441	D442	D451	D452	
D443	D444	D453	D454	
	D542	D551		
	D553			



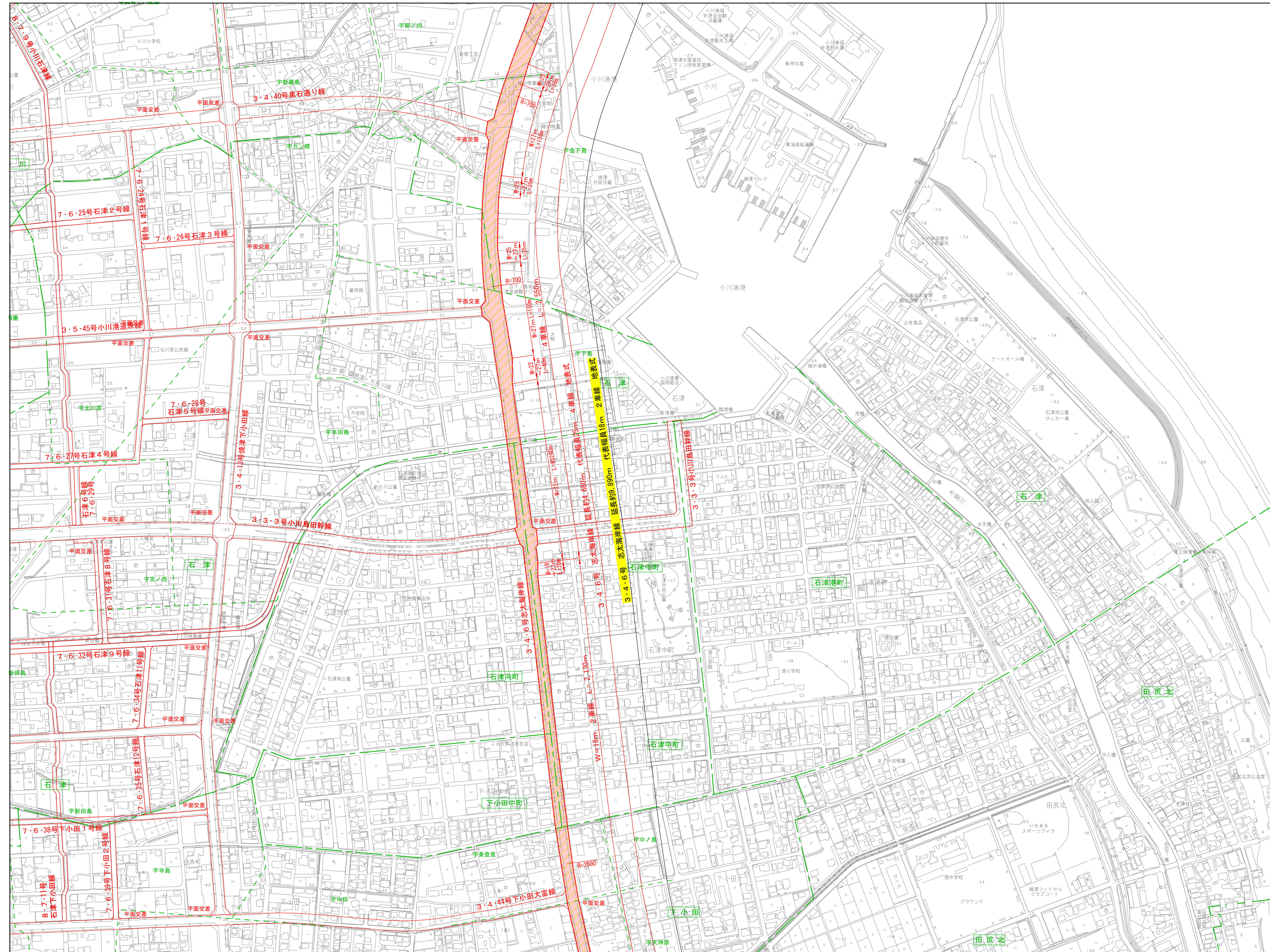
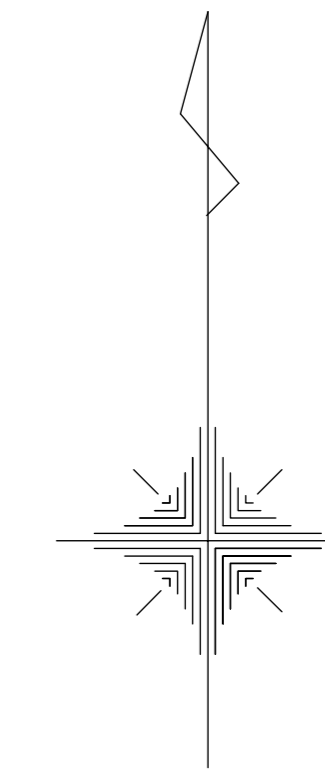
駿河湾

1:2,500



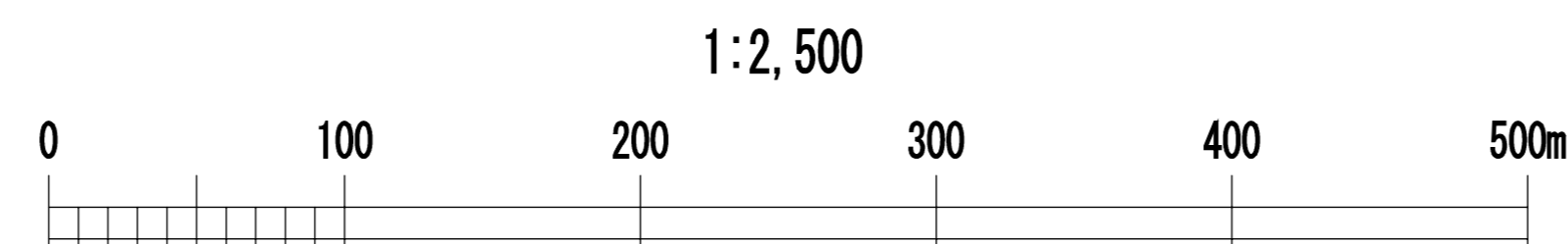
凡 例	
	変更後区域
	既決定区域
	行政界
	大字界
	小字界

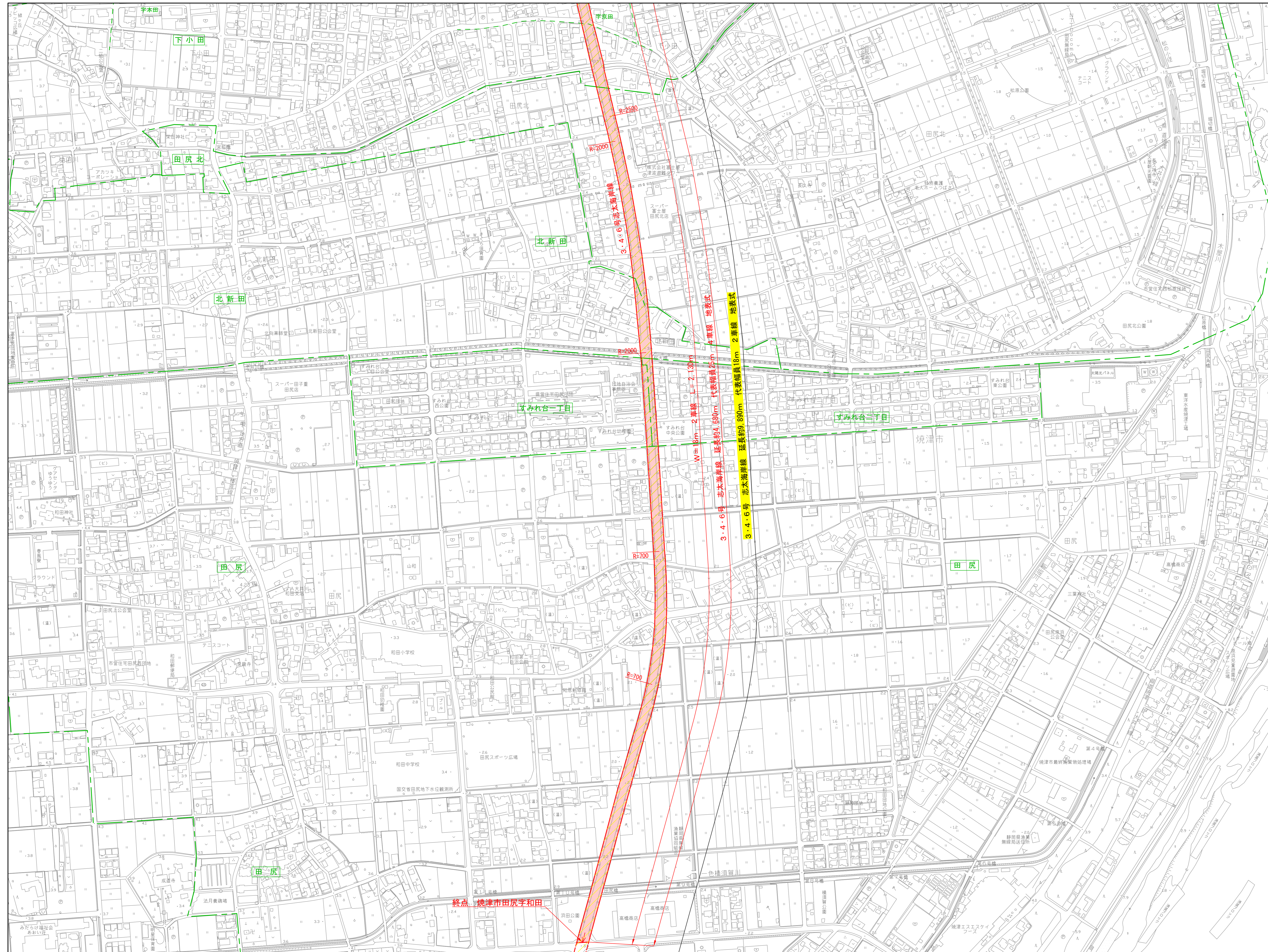
		D954	D963
		D052	D061
	D053	D054	D063
	D151	D152	D161
D144	D153	D154	D163
D242	D251	D252	D261
D244	D253	D254	D263
D342	D351	D352	D361
D343	D344	D353	D354
D441	D442	D451	D452
D443	D444	D453	D454
	D542	D551	
		D553	



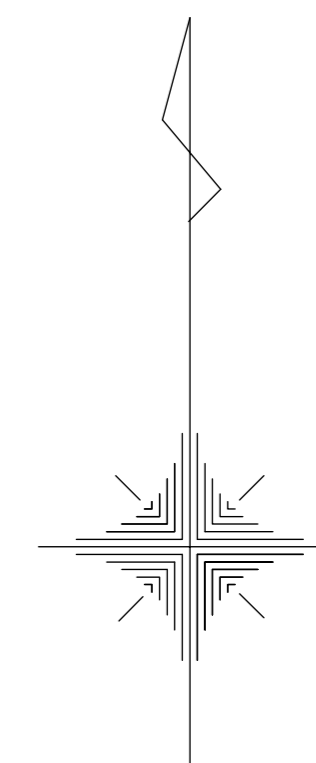
凡例

	変更後区域
	既決定区域
	行政界
	大字界
	小字界

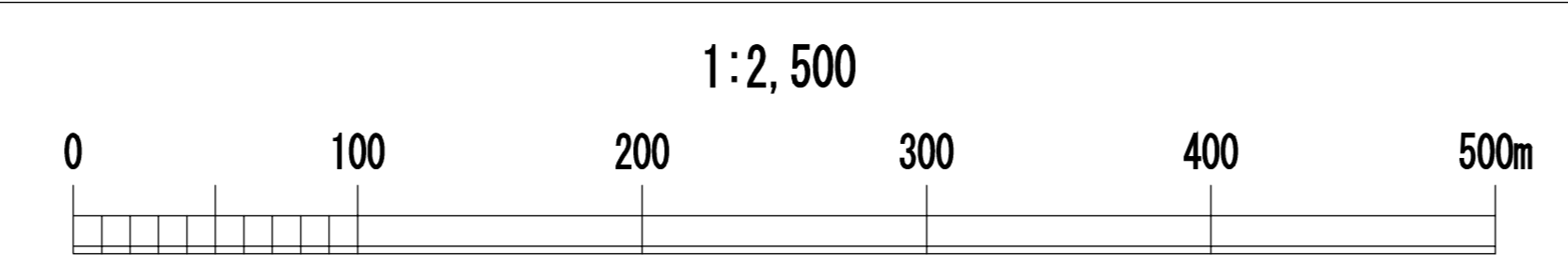




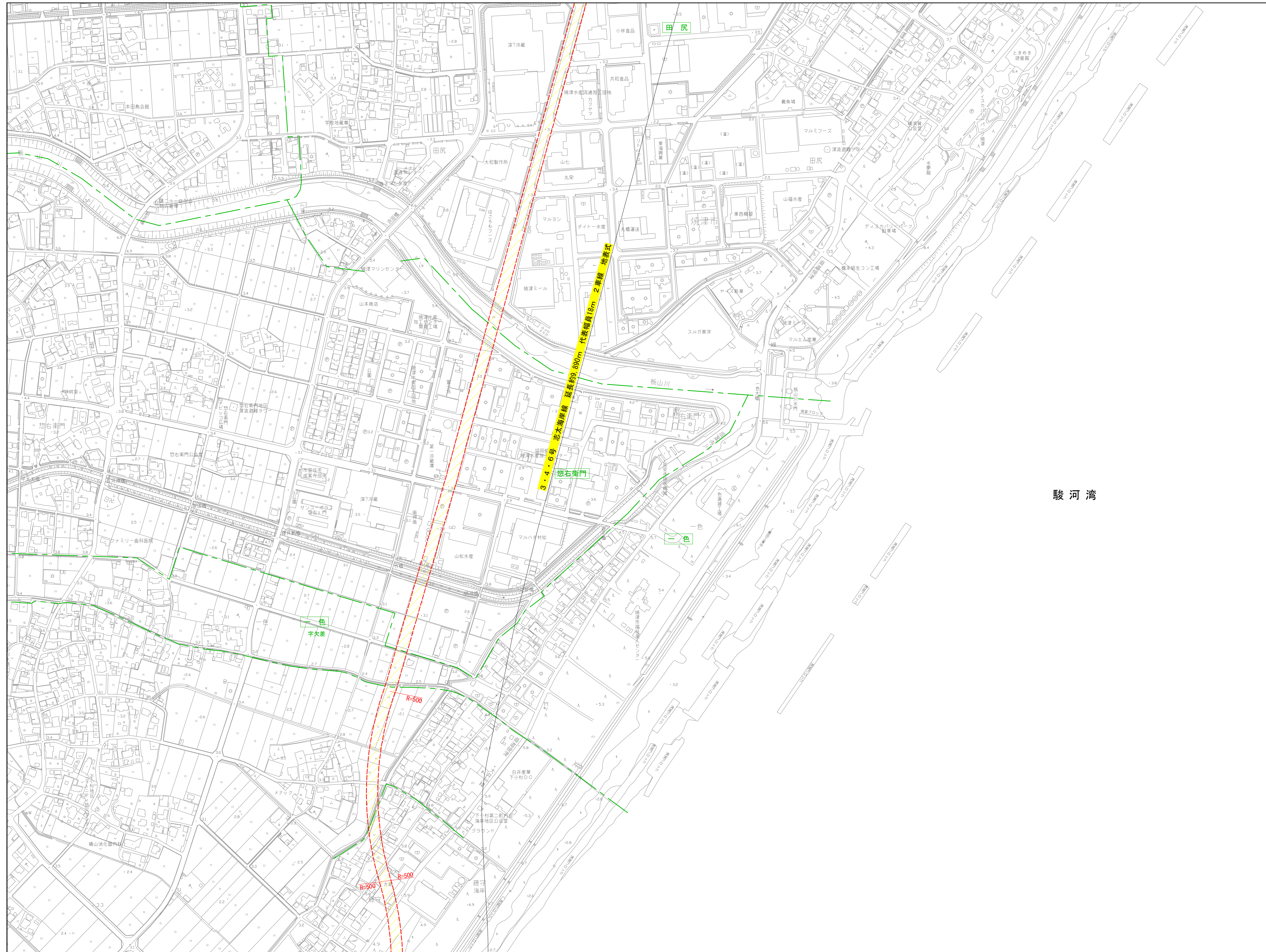
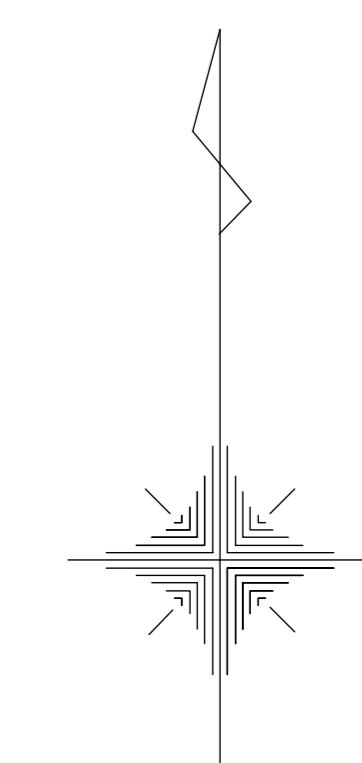
		D954	D963
		D052	D061
	D053	D054	D063
	D151	D152	D161
D144	D153	D154	D163
D242	D251	D252	D261
D244	D253	D254	D263
D342	D351	D352	D361
D343	D344	D353	D354
D441	D442	D451	D452
D443	D444	D453	D454
	D542	D551	
		D553	



凡 例	
	变更后区域
	既決定区域
	行政界
	大字界
	小字界

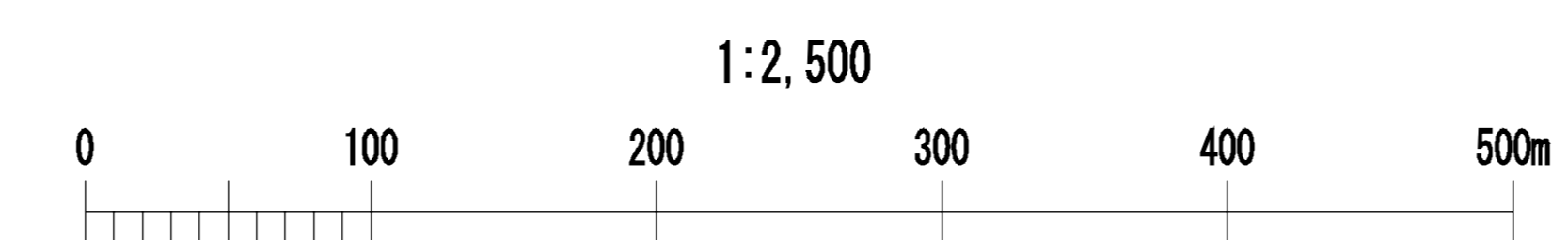


		D954	D963
		D052	D061
	D053	D054	D063
	D151	D152	D161
D144	D153	D154	D163
D242	D251	D252	D261
D244	D253	D254	D263
D342	D351	D352	D361
D343	D344	D353	D363
D441	D442	D451	D452
D443	D444	D453	D454
	D542	D551	
		D553	

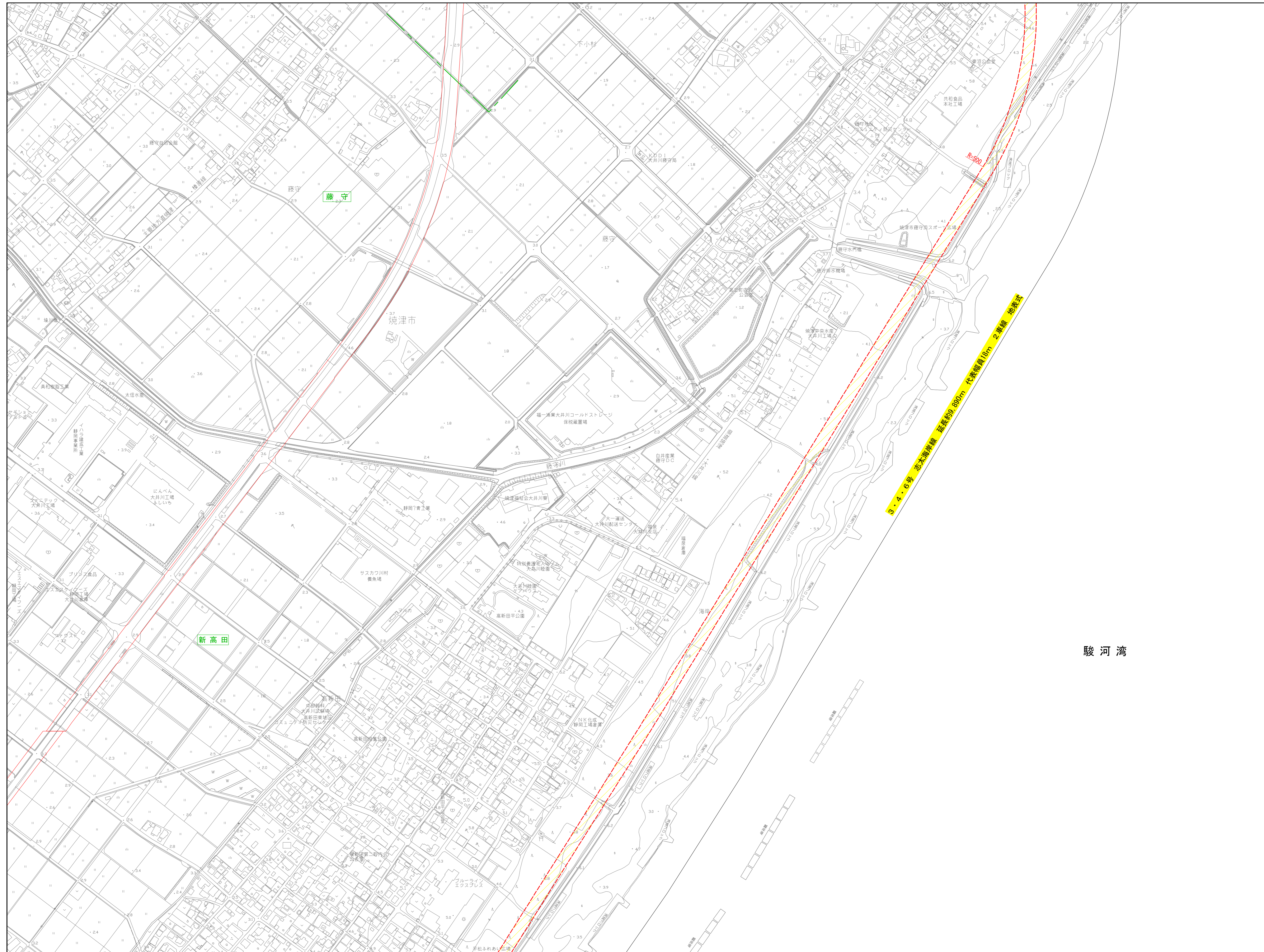
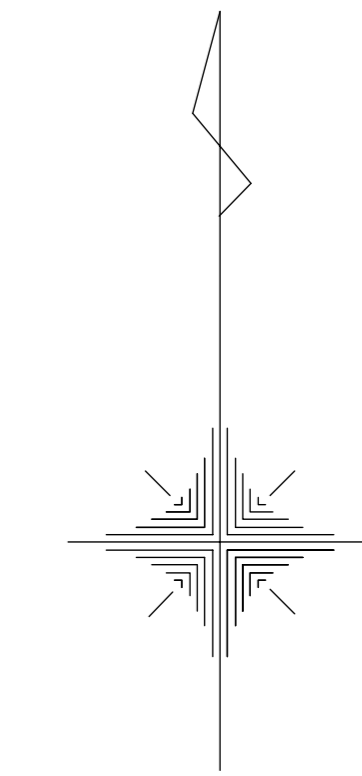


駿河湾

凡例	
	変更後区域
	既決定区域
	行政界
	大字界
	小字界

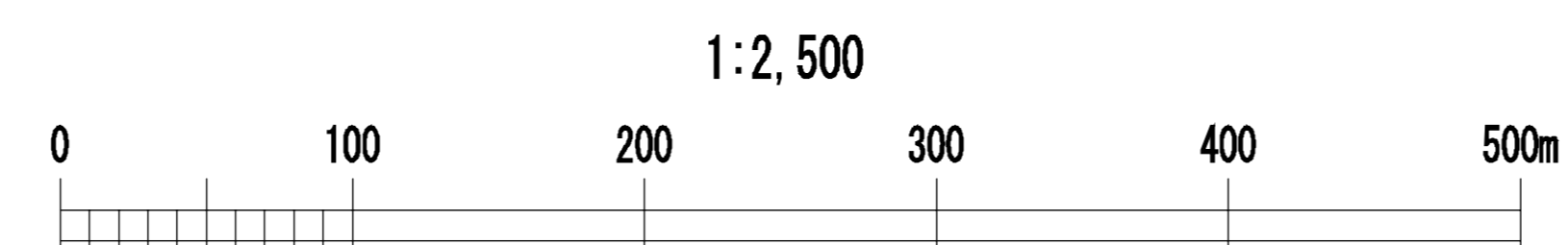


	D954	D963		
	D052	D061		
	D053	D054	D063	
	D151	D152	D161	
D144	D153	D154	D163	
D242	D251	D252	D261	
D244	D253	D254	D263	
D342	D351	D352	D361	
D343	D344	D353	D354	D363
D441	D442	D451	D452	
D443	D444	D453	D454	
	D542	D551		
	D553			

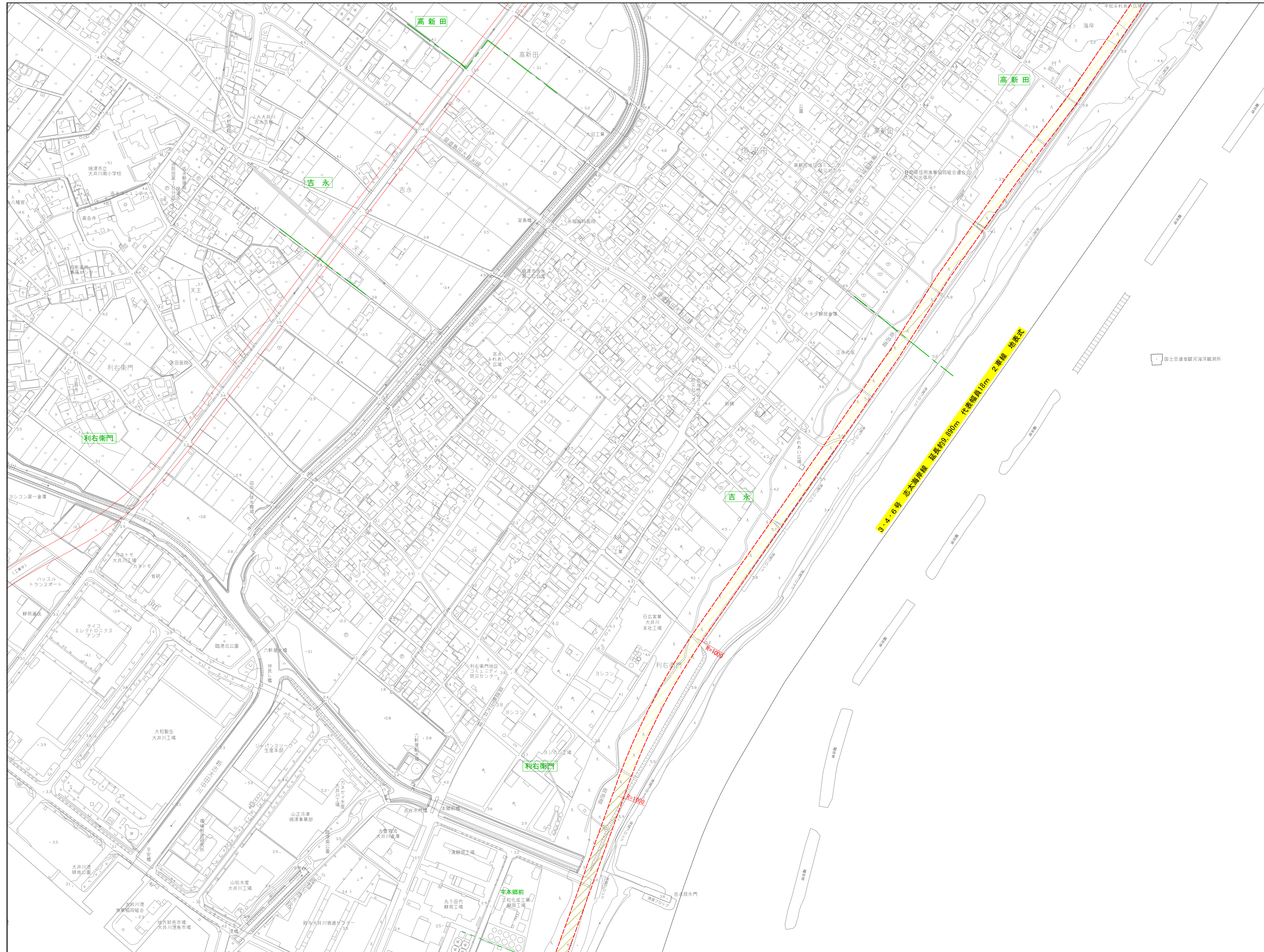
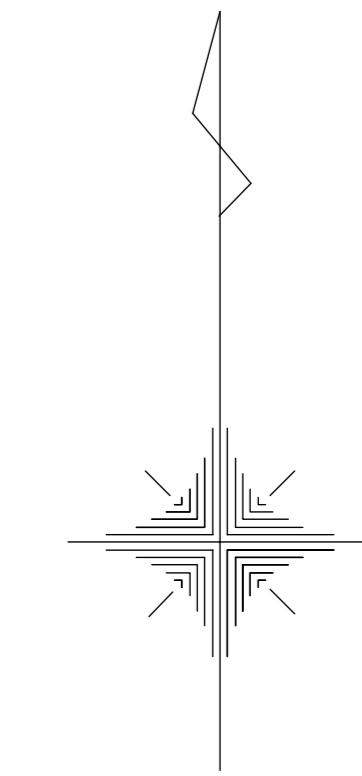


駿河湾

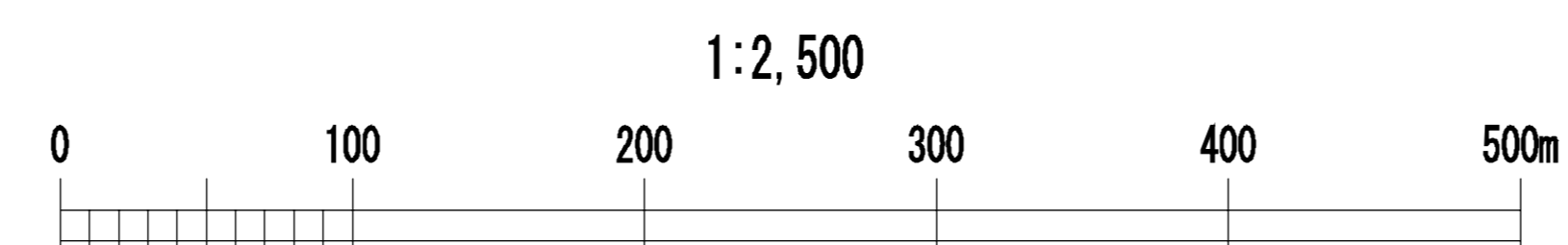
凡例	
	变更后区域
	既決定区域
	行政界
	大字界
	小字界



		D954	D963	
		D052	D061	
	D053	D054	D063	
	D151	D152	D161	
D144	D153	D154	D163	
D242	D251	D252	D261	
D244	D253	D254	D263	
D342	D351	D352	D361	
D343	D344	D353	D354	D363
D441	D442	D451	D452	
D443	D444	D453	D454	
	D542	D551		
		D553		



凡例	
	変更後区域
	既決定区域
	行政界
	大字界
	小字界



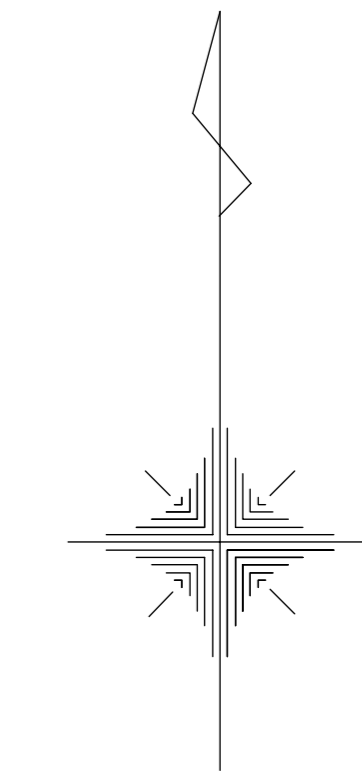
1:2500
D551

志太広域都市計画道路の変更
3・4・6号 志太海岸線
焼津市決定
計画図

焼津市地形図 D551

8/8 080D551

	D954	D963
	D052	D061
D053	D054	D063
D151	D152	D161
D144	D153	D164
D242	D251	D261
D244	D253	D263
D342	D351	D361
D343	D344	D353
D441	D442	D451
D443	D444	D453
D542	D551	D553



凡 例	
	変更後区域
	既決定区域
	行政界
	大字界
	小字界

