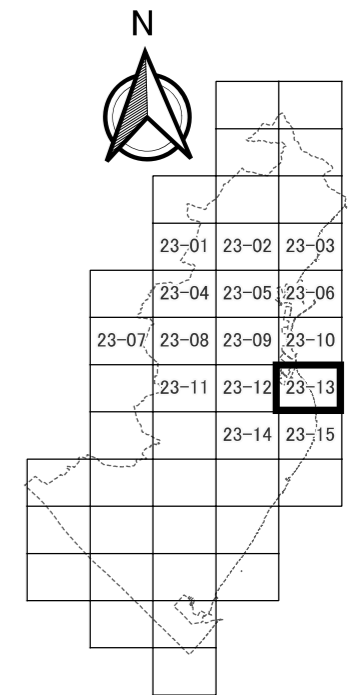
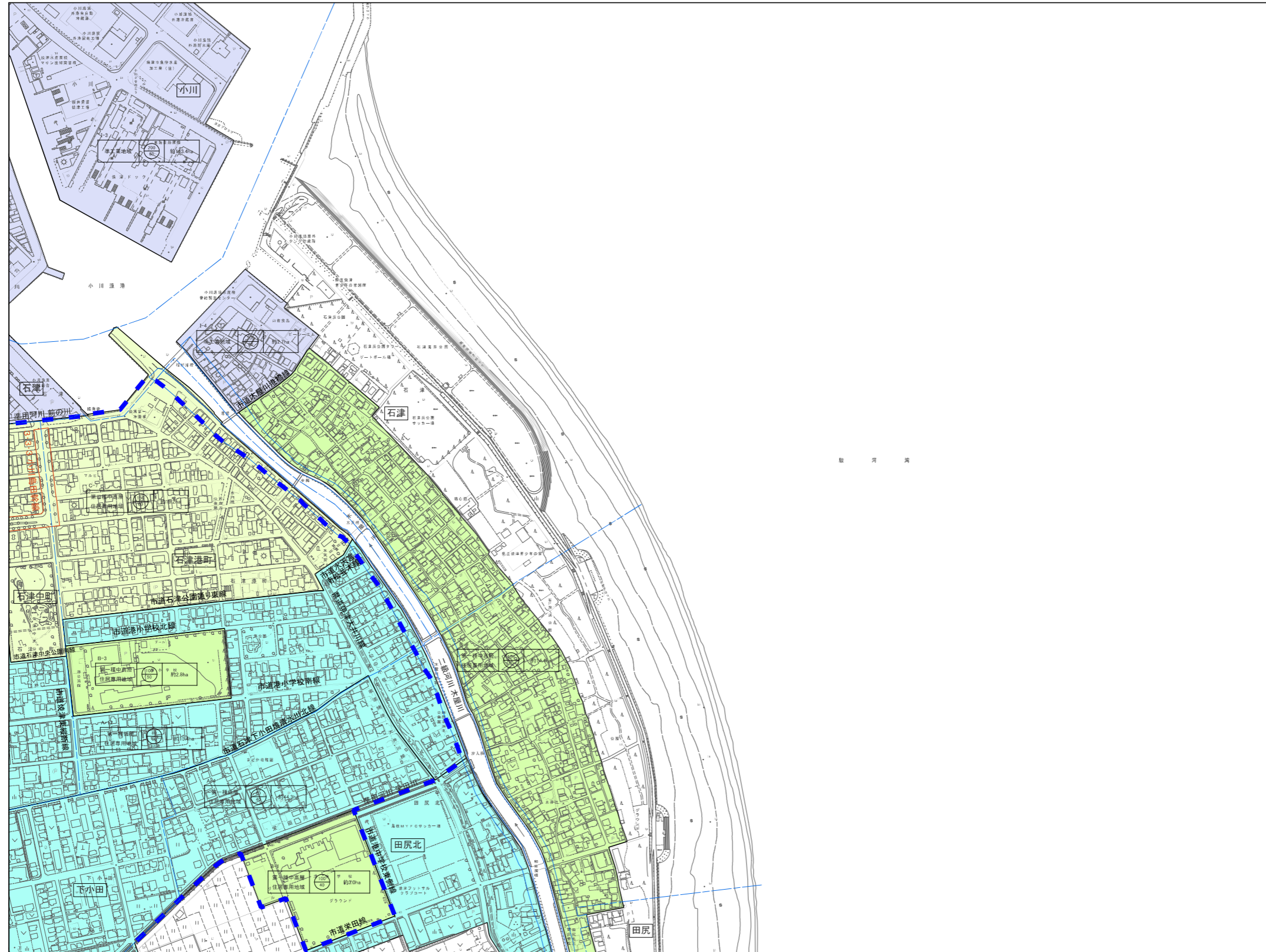
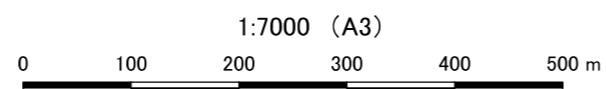


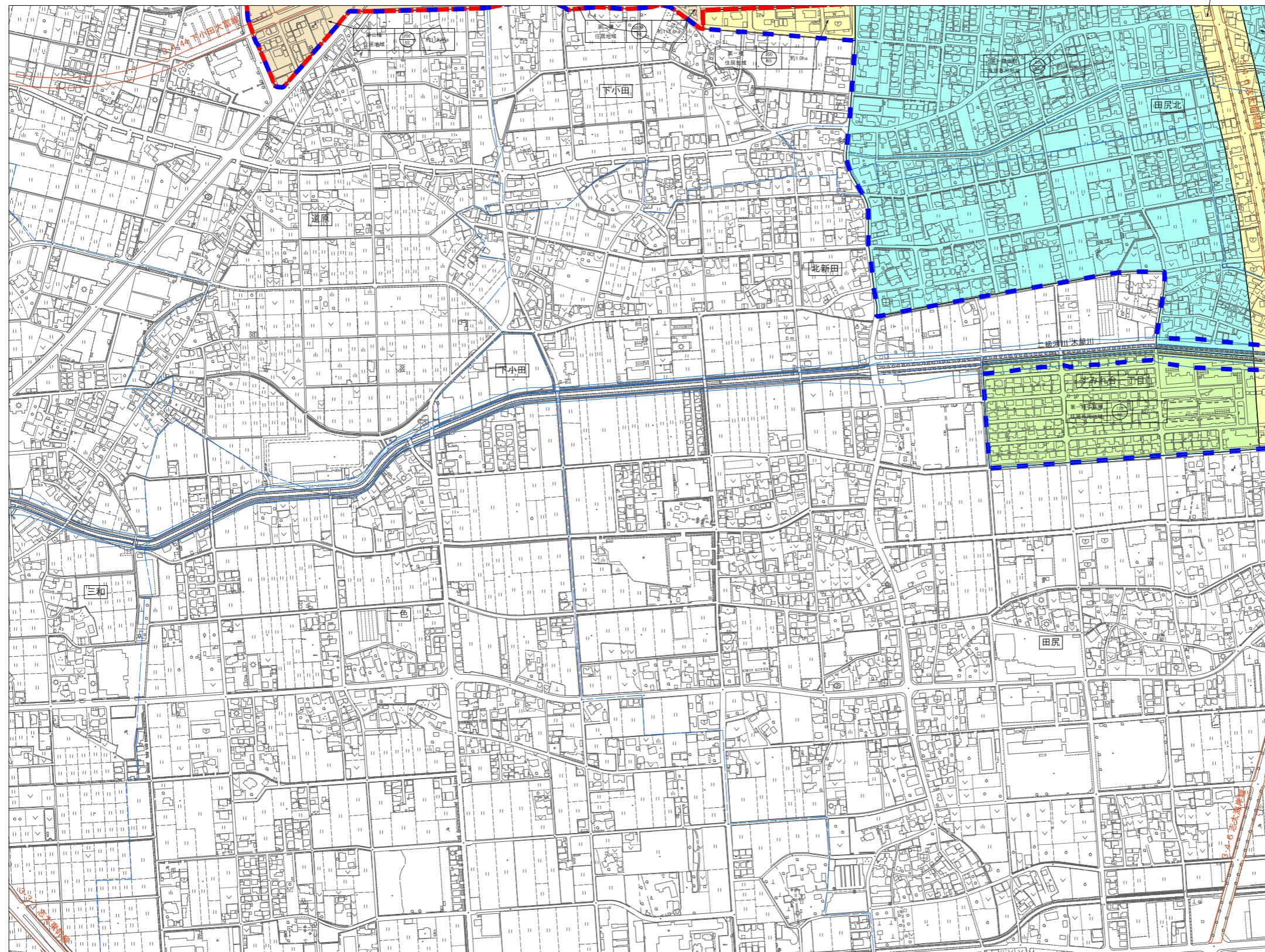
住まいるシティ拠点エリア（都市機能誘導区域）・住まいるエリア（居住誘導区域） 23-13



凡 例		立地 適正化 計画
	住まいるエリア (居住誘導区域)	
	住まいるシティ拠点エリア (都市機能誘導区域)	
	家屋倒壊等氾濫想定区域	
	大字界	字界 図
	大字名	
	第一種低層住居専用地域	用 途 地 域
	第一種中高層住居専用地域	
	第二種中高層住居専用地域	
	第一種住居地域	
	第二種住居地域	
	準住居地域	
	近隣商業地域	
	商業地域	
	準工業地域	
	工業地域	
	工業専用地域	
	住まいるエリア区境界の説明符号 (青色の○番号)	
	住まいるシティ拠点エリア区境界の説明符号 (赤色の○番号)	

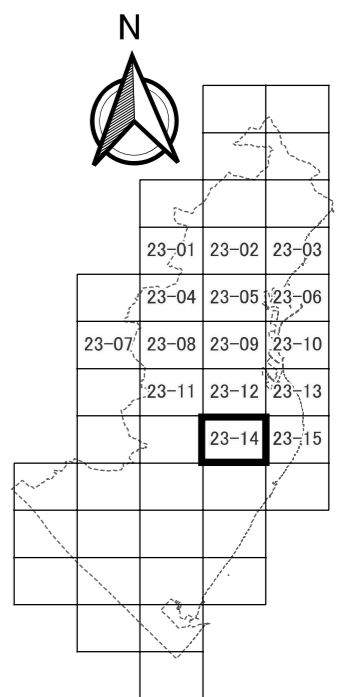


住まいるシティ拠点エリア（都市機能誘導区域）・住まいるエリア（居住誘導区域） 23-14

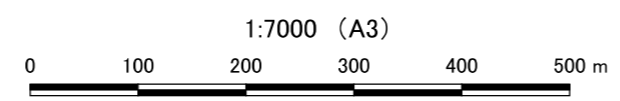


D-22
第一種
住居地域
約13.0ha

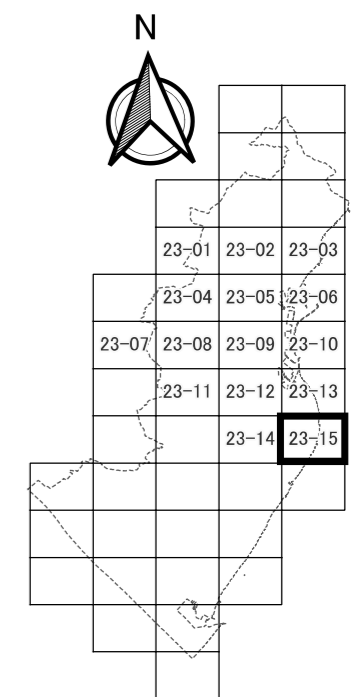
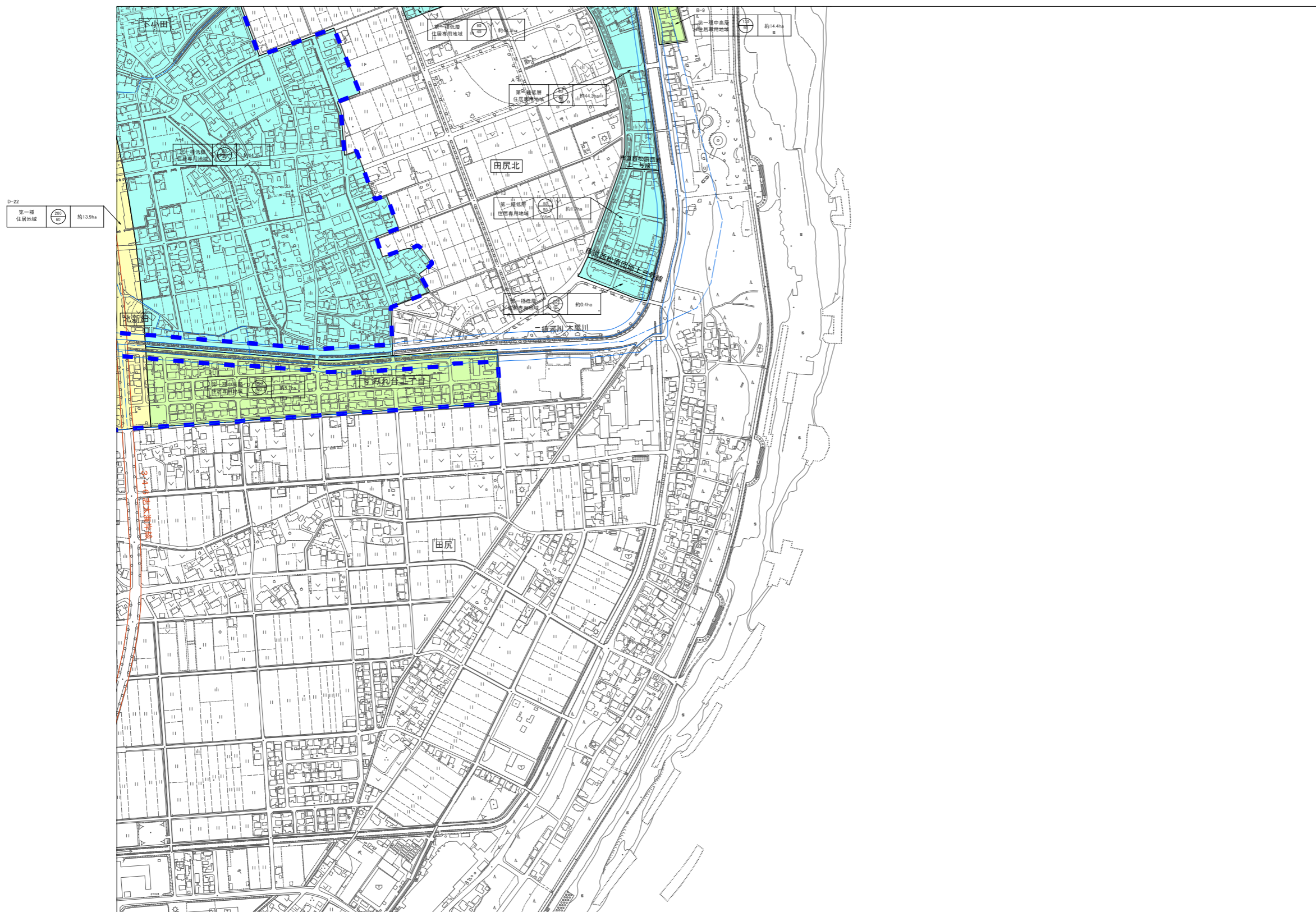
第一種低層
住居専用地域
約44.3ha



凡 例		立地 適正化 計画
	住まいるエリア (居住誘導区域)	
	住まいるシティ拠点エリア (都市機能誘導区域)	
	家屋倒壊等氾濫想定区域	
	大字界	字界 図
大覚寺	大字名	
	第一種低層住居専用地域	用 途 地 域
	第一種中高層住居専用地域	
	第二種中高層住居専用地域	
	第一種住居地域	
	第二種住居地域	
	準住居地域	
	近隣商業地域	
	商業地域	
	準工業地域	
	工業地域	
	工業専用地域	
	住まいるエリア区境界の説明符号 (青色の○番号)	
	住まいるシティ拠点エリア区境界の説明符号 (赤色の○番号)	



住まいるシティ拠点エリア（都市機能誘導区域）・住まいるエリア（居住誘導区域） 23-15



凡 例		
	住まいるエリア (居住誘導区域)	立地 適正 化計 画
	住まいるシティ拠点エリア (都市機能誘導区域)	
	家屋倒壊等氾濫想定区域	
	大字界	字 界 図
大覚寺	大字名	
	第一種低層住居専用地域	用 途 地 域
	第一種中高層住居専用地域	
	第二種中高層住居専用地域	
	第一種住居地域	
	第二種住居地域	
	準住居地域	
	近隣商業地域	
	商業地域	
	準工業地域	
	工業地域	
	工業専用地域	
	住まいるエリア区境界の説明符号 (青色の○番号)	
	住まいるシティ拠点エリア区境界の説明符号 (赤色の○番号)	