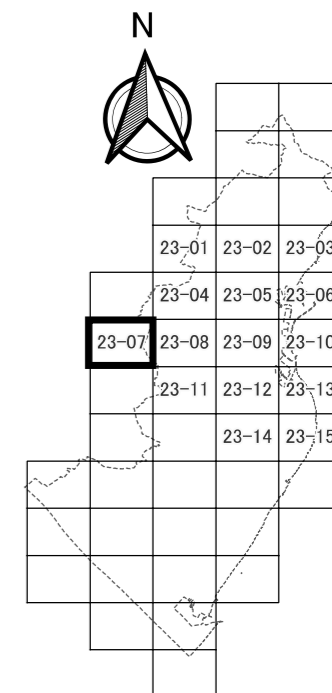
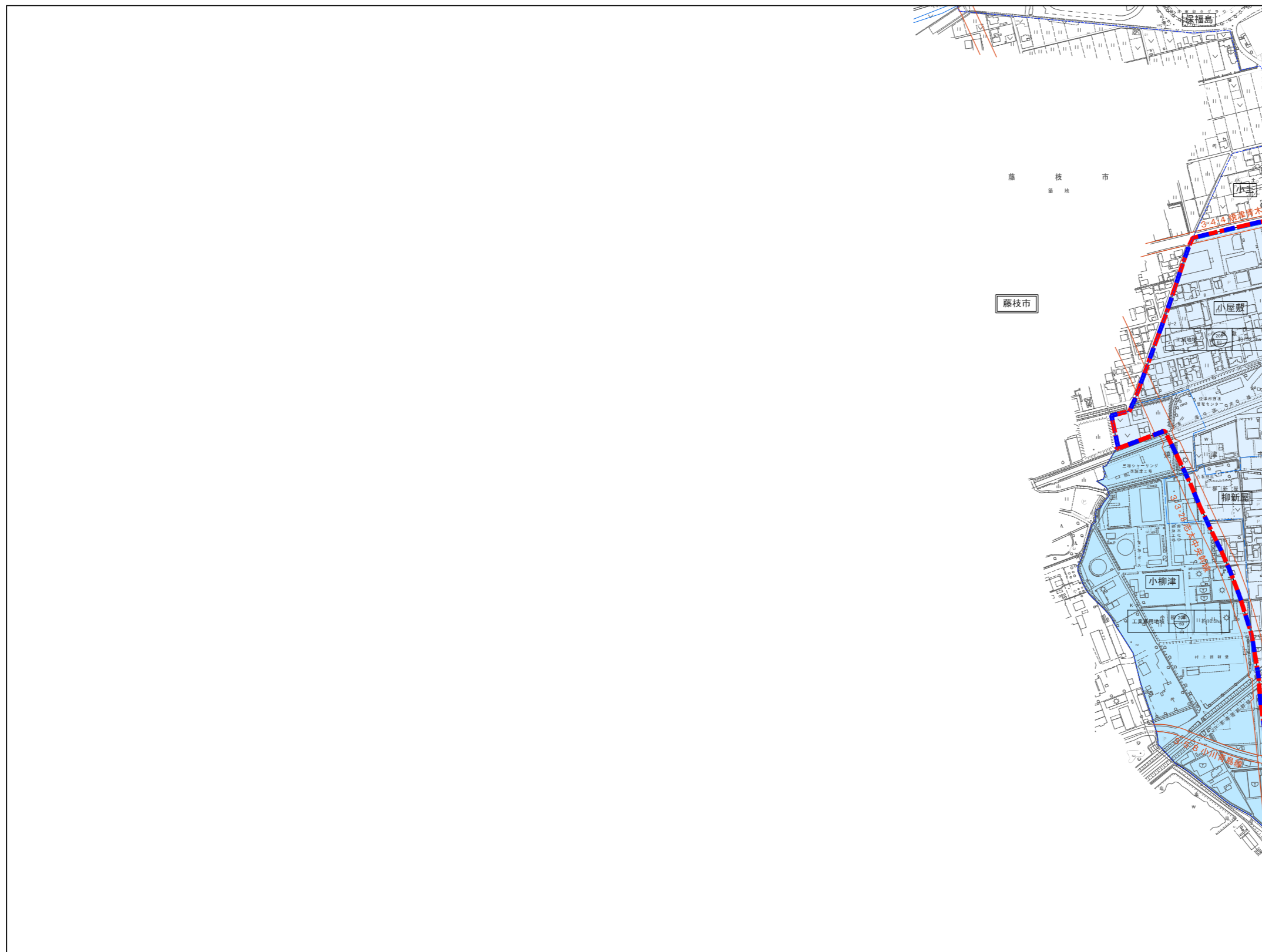
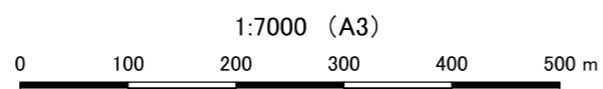


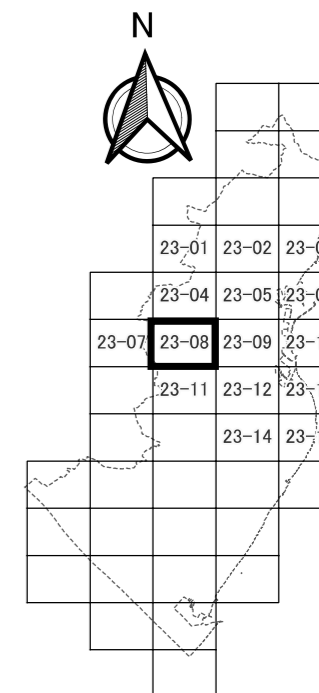
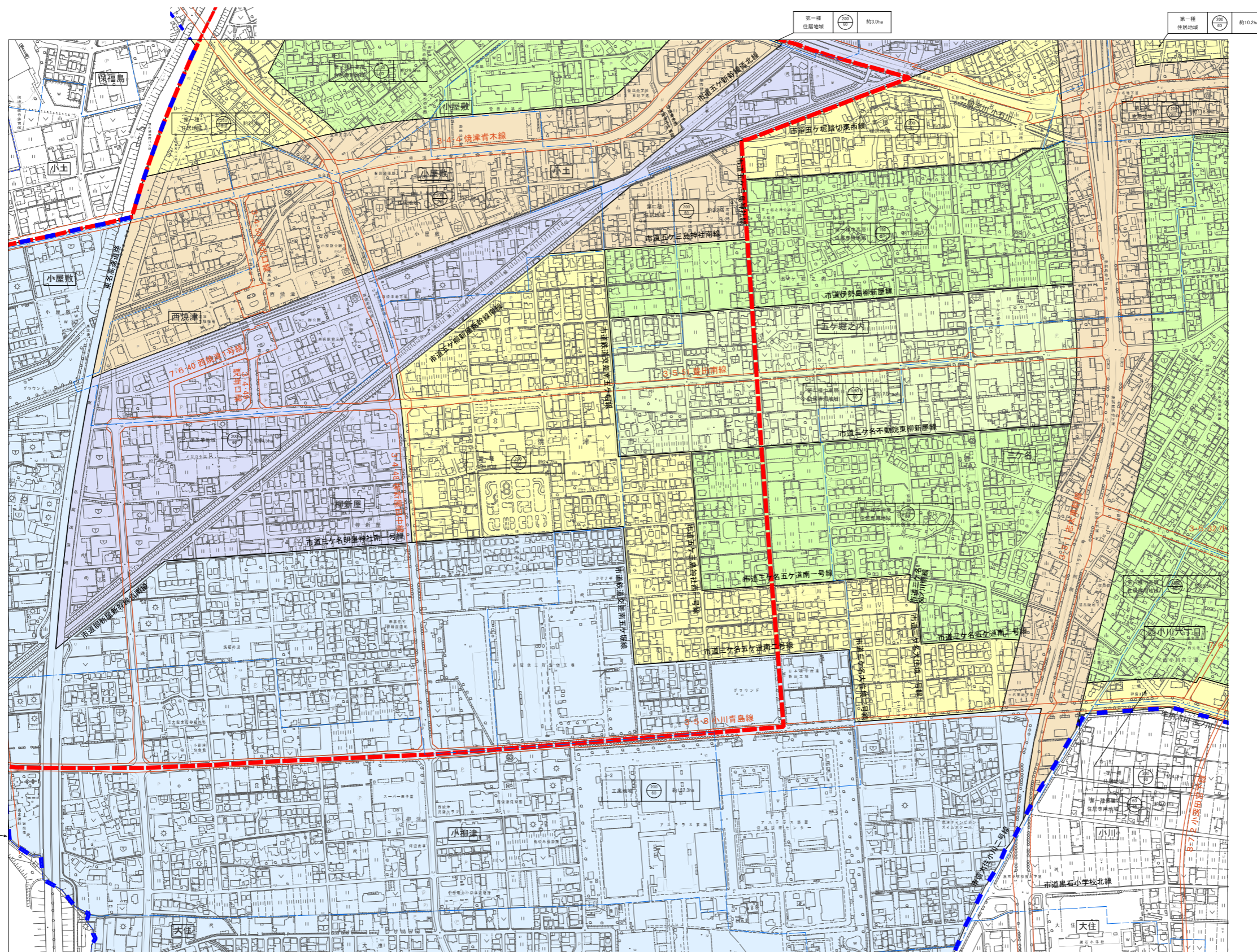
住まいるシティ拠点エリア（都市機能誘導区域）・住まいるエリア（居住誘導区域） 23-07



凡 例		
	住まいるエリア (居住誘導区域)	立地 適正化 計画
	住まいるシティ拠点エリア (都市機能誘導区域)	
	家屋倒壊等氾濫想定区域	
	大字界	字界 図
大覚寺	大字名	
	第一種低層住居専用地域	用 途 地 域
	第一種中高層住居専用地域	
	第二種中高層住居専用地域	
	第一種住居地域	
	第二種住居地域	
	準住居地域	
	近隣商業地域	
	商業地域	
	準工業地域	
	工業地域	
	工業専用地域	
	住まいるエリア区境界の説明符号 (青色の○番号)	
	住まいるシティ拠点エリア区境界の説明符号 (赤色の○番号)	



住まいるシティ拠点エリア（都市機能誘導区域）・住まいるエリア（居住誘導区域） 23-08



凡 例		立地適正化計画
	住まいるエリア（居住誘導区域）	字界図
	住まいるシティ拠点エリア（都市機能誘導区域）	
	家屋倒壊等氾濫想定区域	用地
	大字界	
	大字名	
	第一種低層住居専用地域	
	第一種中高層住居専用地域	
	第二種中高層住居専用地域	
	第一種住居地域	
	第二種住居地域	
	準住居地域	
	近隣商業地域	
	商業地域	地 域
	準工業地域	
	工業地域	
	工業専用地域	
	住まいるエリア境界の説明符号（青色の○番号）	
	住まいるシティ拠点エリア境界の説明符号（赤色の○番号）	

K-2
工業専用地域 約10.0ha

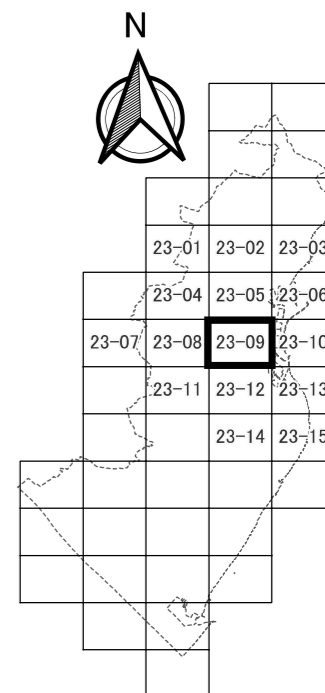
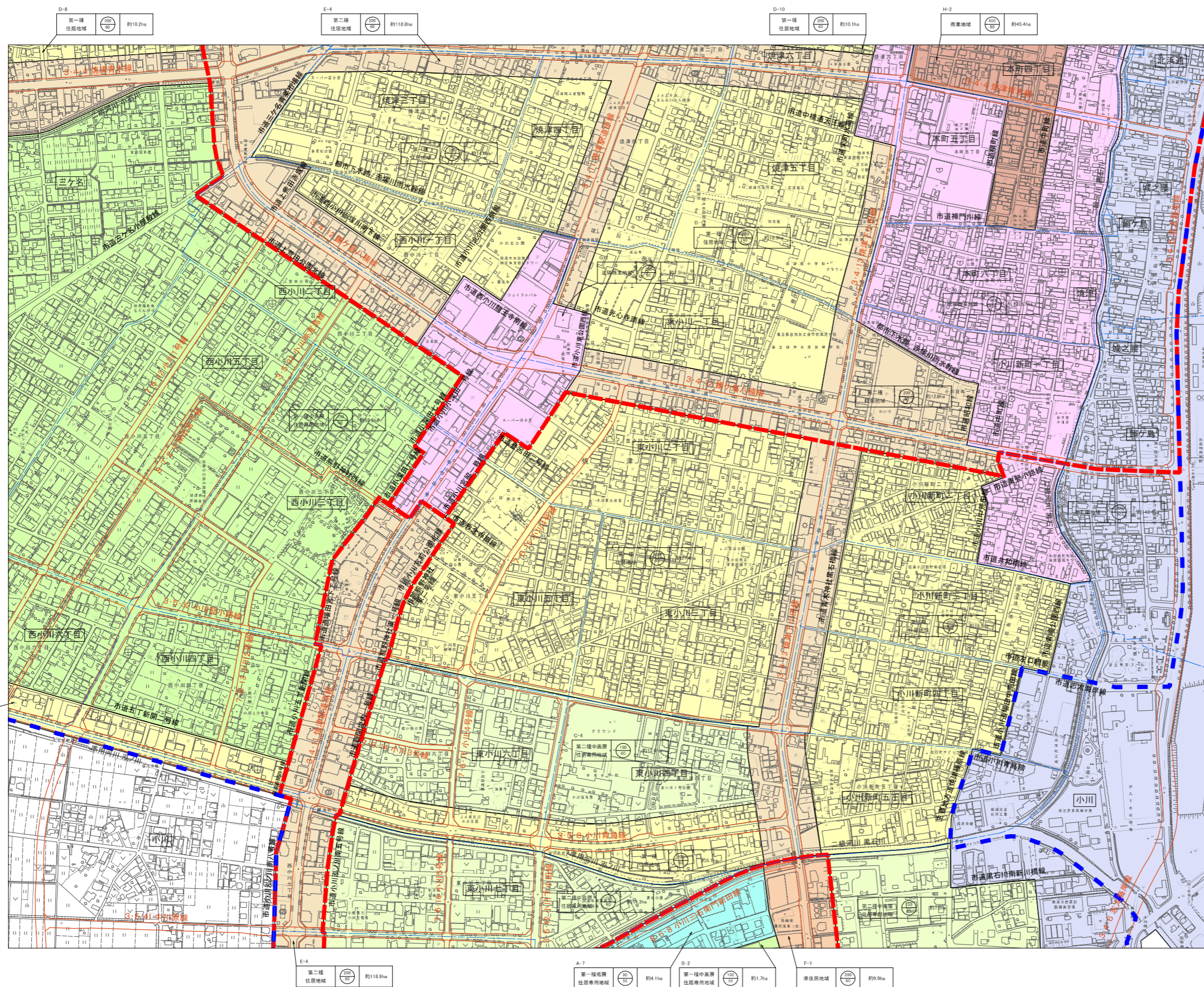
第一種住居地域 約3.0ha

第一種住居地域 約10.2ha

1:7000 (A3)

0 100 200 300 400 500 m

住まいるシティ拠点エリア（都市機能誘導区域）・住まいるエリア（居住誘導区域） 23-09



凡 例		立地適正化計画
	住まいるエリア（居住誘導区域）	字界図
	住まいるシティ拠点エリア（都市機能誘導区域）	
	家屋倒壊等氾濫想定区域	字界図
	大字界	
	大字名	用地域
	第一種低層住居専用地域	
	第一種中高層住居専用地域	
	第二種中高層住居専用地域	
	第一種住居地域	
	第二種住居地域	
	準住居地域	
	近隣商業地域	
	商業地域	
	準工業地域	
	工業地域	
	工業専用地域	
	住まいるエリア区境界の説明符号（青色の○番号）	
	住まいるシティ拠点エリア区境界の説明符号（赤色の○番号）	

D-15 第一種住居地域 約4.0ha

D-8 第一種住居地域 約10.2ha

E-4 第二種住居地域 約118.8ha

D-10 第一種住居地域 約10.1ha

H-2 商業地域 約40.4ha

E-4 第二種住居地域 約118.8ha

A-7 第一種低層住居専用地域 約4.1ha

B-2 第一種中高層住居専用地域 約1.7ha

F-1 準住居地域 約9.9ha

1:7000 (A3)

