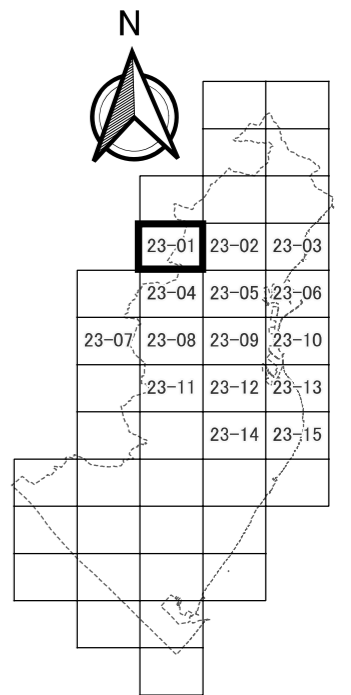
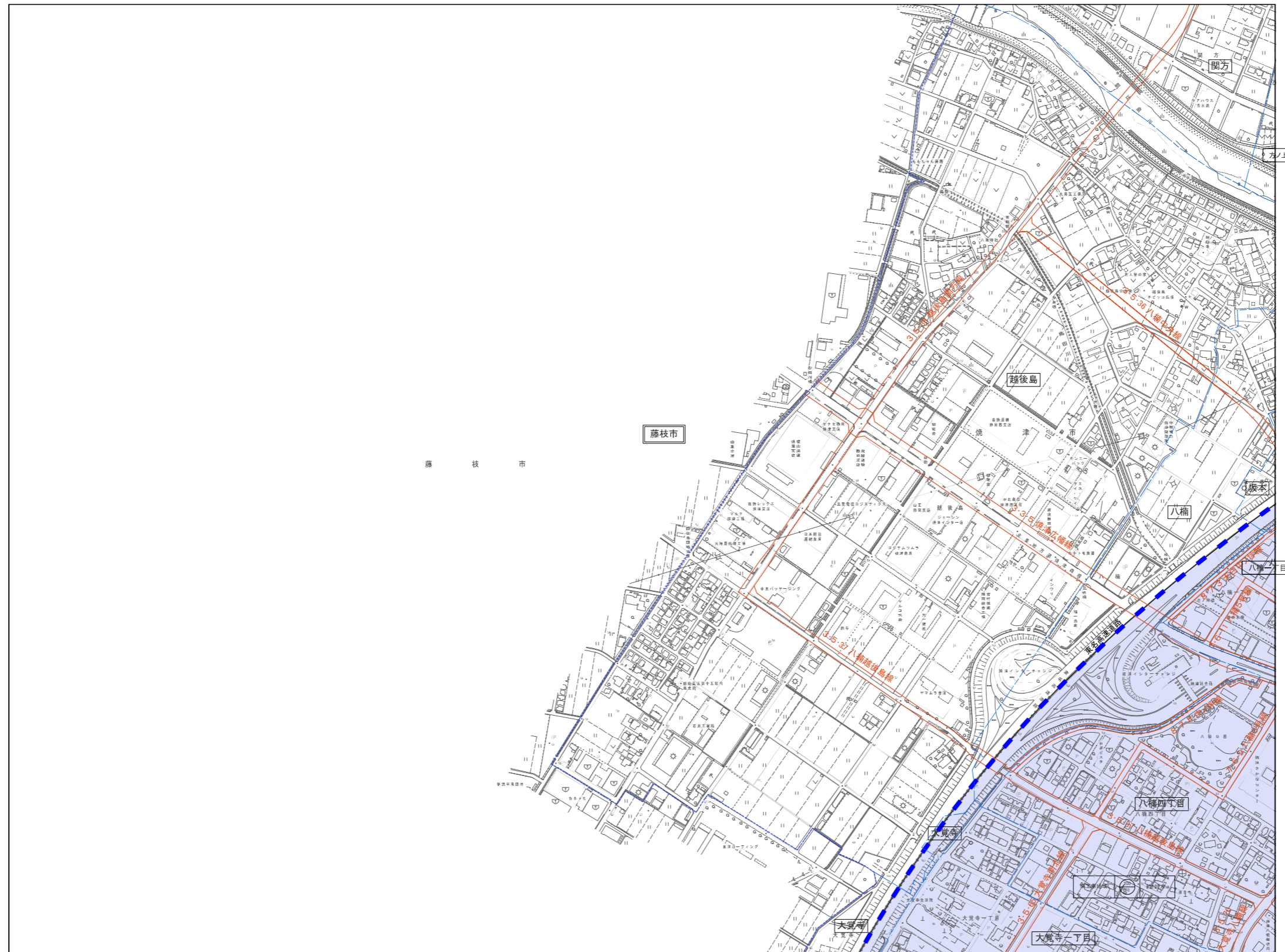
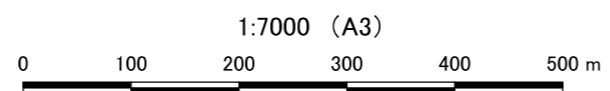


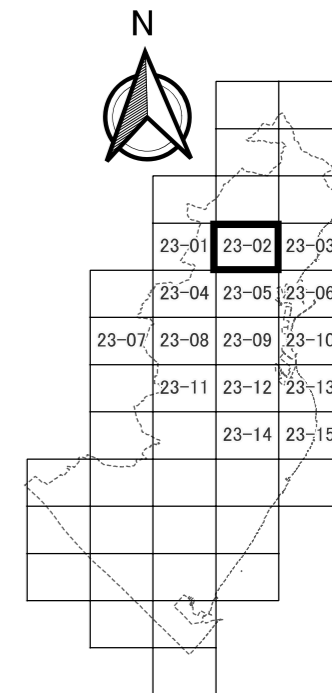
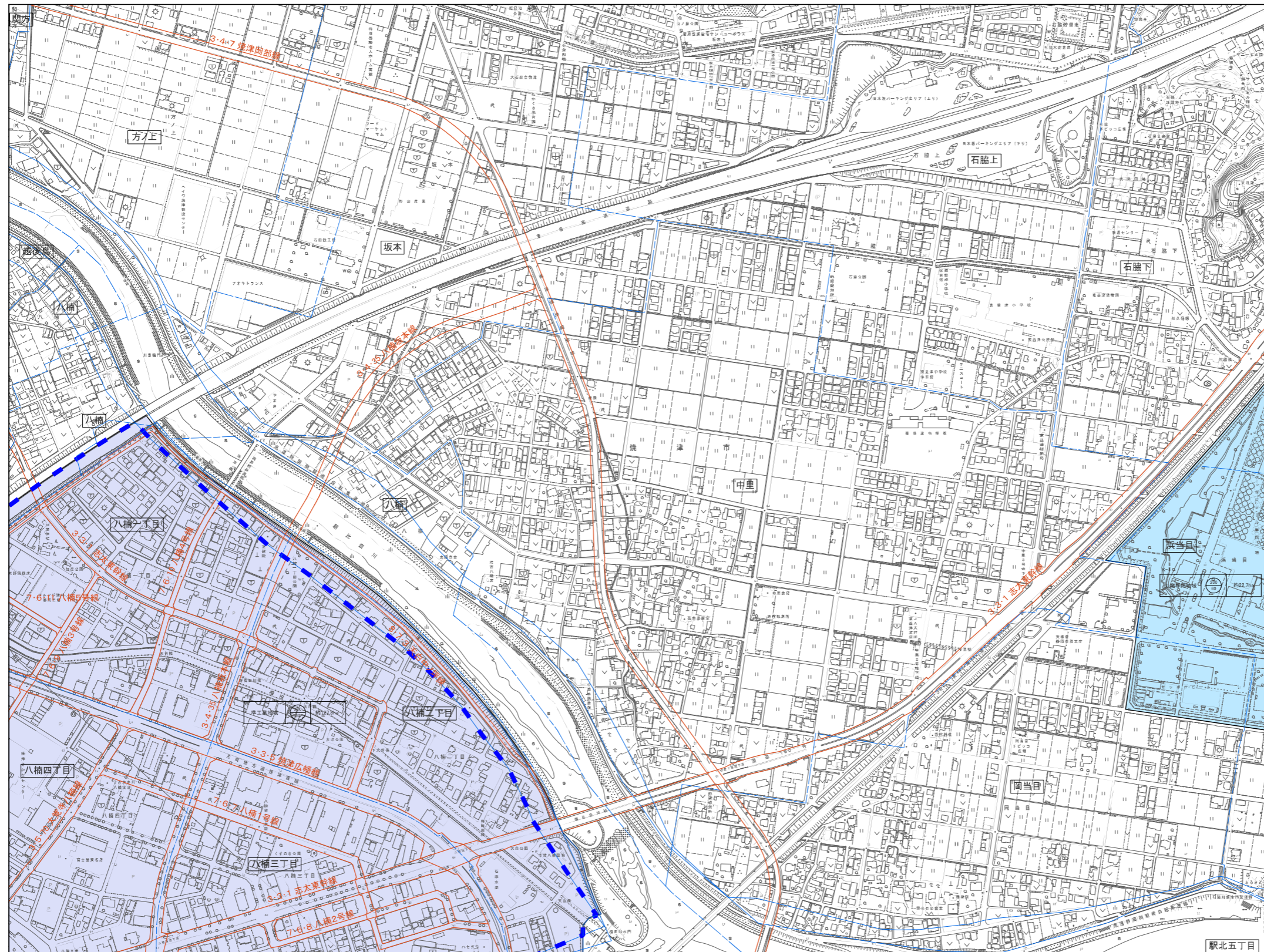
住まいるシティ拠点エリア（都市機能誘導区域）・住まいるエリア（居住誘導区域） 23-01



凡 例		
	住まいるエリア (居住誘導区域)	立地 適正化 計画
	住まいるシティ拠点エリア (都市機能誘導区域)	
	家屋倒壊等氾濫想定区域	
	大字界	字界 図
大覚寺	大字名	
	第一種低層住居専用地域	用 途 地 域
	第一種中高層住居専用地域	
	第二種中高層住居専用地域	
	第一種住居地域	
	第二種住居地域	
	準住居地域	
	近隣商業地域	
	商業地域	
	準工業地域	
	工業地域	
	工業専用地域	
	住まいるエリア区境界の説明符号 (青色の○番号)	
	住まいるシティ拠点エリア区境界の説明符号 (赤色の○番号)	



住まいるシティ拠点エリア（都市機能誘導区域）・住まいるエリア（居住誘導区域） 23-02

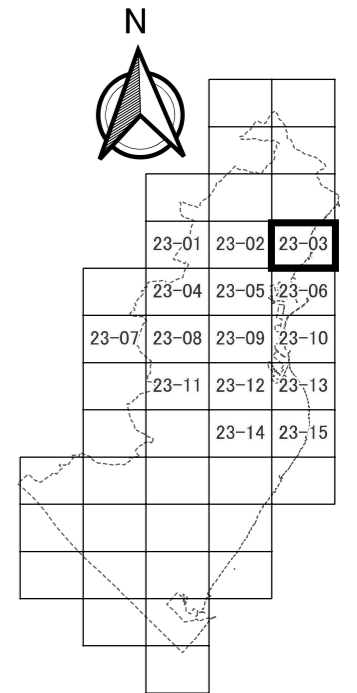
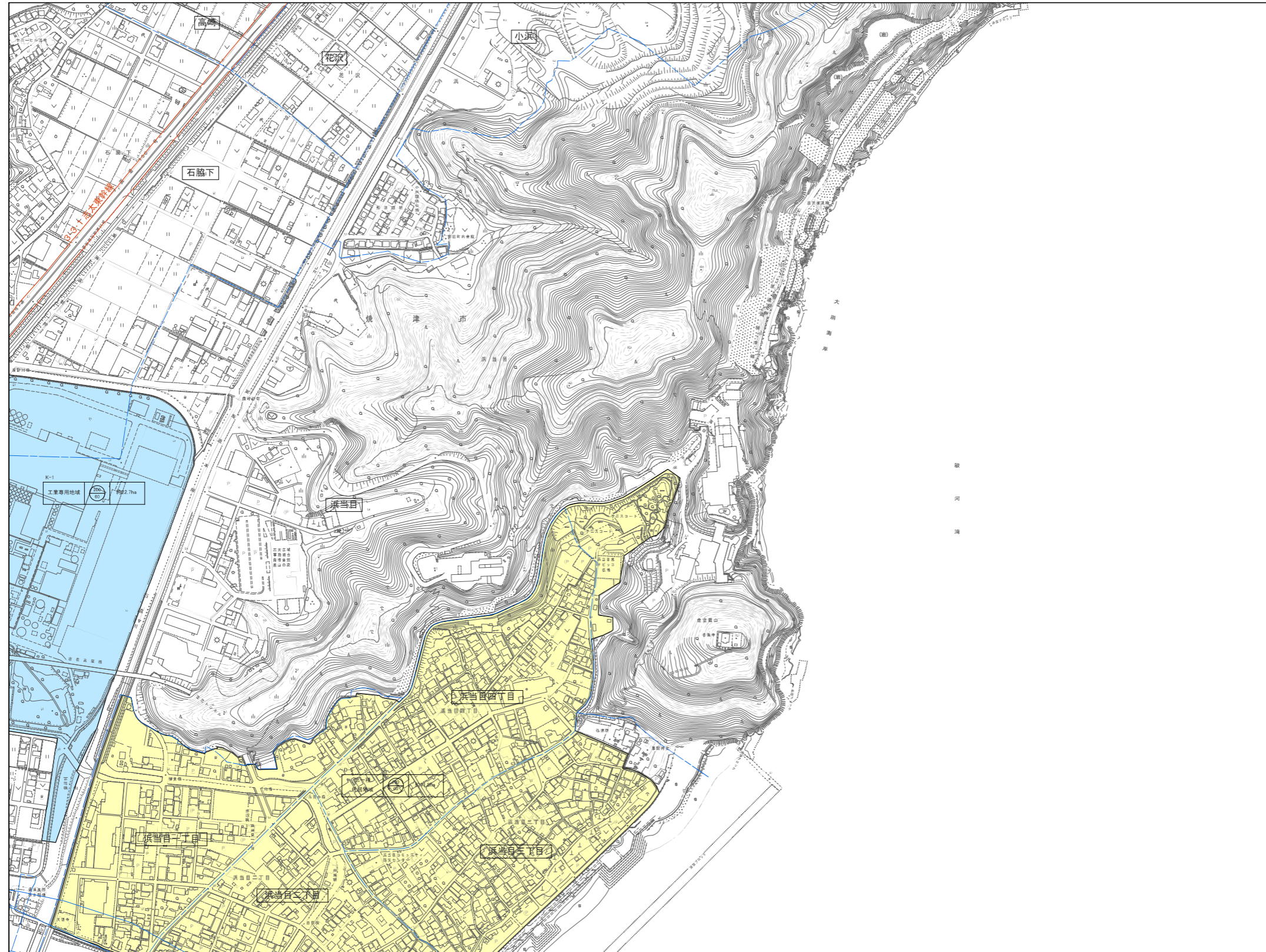


凡 例		立地適正化計画
	住まいるエリア（居住誘導区域）	字界図
	住まいるシティ拠点エリア（都市機能誘導区域）	
	家屋倒壊等氾濫想定区域	用 途
	大字界	
	大字名	地 域
	第一種低層住居専用地域	
	第一種中高層住居専用地域	
	第二種中高層住居専用地域	
	第一種住居地域	
	第二種住居地域	
	準住居地域	
	近隣商業地域	
	商業地域	
	準工業地域	
	工業地域	
	工業専用地域	
	住まいるエリア区境界の説明符号（青色の○番号）	
	住まいるシティ拠点エリア区境界の説明符号（赤色の○番号）	

1:7000 (A3)



住まいるシティ拠点エリア（都市機能誘導区域）・住まいるエリア（居住誘導区域） 23-03



凡 例		
	住まいるエリア (居住誘導区域)	立地 適正 化計 画
	住まいるシティ拠点エリア (都市機能誘導区域)	
	家屋倒壊等氾濫想定区域	
	大字界	字 界 図
	大字名	
	第一種低層住居専用地域	用 途 地 域
	第一種中高層住居専用地域	
	第二種中高層住居専用地域	
	第一種住居地域	
	第二種住居地域	
	準住居地域	
	近隣商業地域	
	商業地域	
	準工業地域	
	工業地域	
	工業専用地域	
	住まいるエリア区境界の説明符号 (青色の○番号)	
	住まいるシティ拠点エリア区境界の説明符号 (赤色の○番号)	