1:2,500
55-3

焼津市地形図



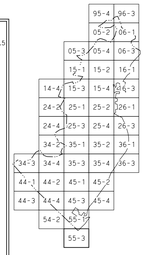

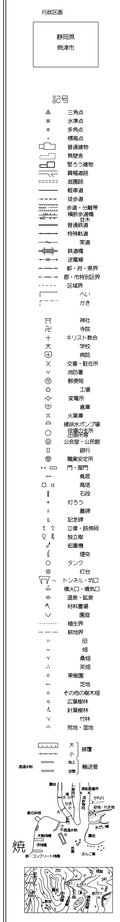

国際航業株式会社調整

撮影 平成29年 12月
測図 平成31年 3月 イメージステーション

座標系 第7系
等高線間隔 2m
方眼 0.5km間隔

高さの基準は東京湾の平均海面

1:2,500

「この測量成果は、国土地理院長の助言を受けて得たものである。
(助言番号) 平30部公 第237号」

55-3