1：2，500

95－4

焼津市地形図



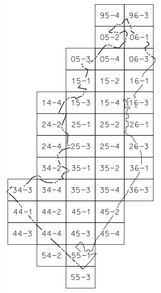

行政区画

静岡県
焼津市

記号

- 三角点
- 水準点
- 多角点
- 標高点
- 普通建物
- 無壁舎
- 堅ろう建物
- 真幅道路
- 庶民路
- 軽車道
- 徒歩道
- 歩道・分離帯
- 横断歩道橋
- 普通鉄道
- 特殊軌道
- 索道
- 鉄道橋
- 送電線
- 都・府・県界
- 郡・市特別区界
- 区域界
- へい
- かき
- 神社
- 寺院
- キリスト教会
- 学校
- 病院
- 交番
- 消防署
- 郵便局
- 工場
- 変電所
- 倉庫
- 火薬庫
- 揚排水ポンプ場
- 役場の支所
- 出張所等
- 公会堂・公民館
- 銀行
- 職業安定所
- 門・屋門
- 鳥居
- 高塔
- 石段
- 灯ろう
- 墓碑
- 記念碑
- 立像・路傍祠
- 独立樹
- 給油機
- 標柱
- タンク
- 灯台
- トンネル・坑口
- 噴火口・噴気口
- 温泉・鉱泉
- 材料置場
- 溜池
- 植生界
- 耕地界
- 田
- 畑
- 桑畑
- 茶畑
- 果樹園
- 芝地
- その他の樹木畑
- 広葉樹林
- 針葉樹林
- 竹林
- 荒地・湿地
- 大 小 丸 四角 被覆
- 輸送管

焼津市

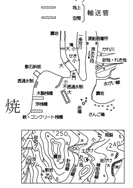

国際航業株式会社調製

平成１９年　２月 測図 イメージステーション
平成２４年　１月 この図面は日本測地系から世界測地系への移行したものを国土基本図郭に切り直したものである。

座標系　第四系　高さの基準は東京湾の平均海面
等高線間隔　２ｍ
方眼　0.5km間隔

1:2,500
0 50 100 200 300 400 500m

「この測量成果は、国土地理院長の承認及び助言を得て同院所管の測量標及び測量成果を使用して得たものである（承認番号）平２３　部公　第１５２号」

「この測量成果は、国土地理院長の承認及び助言を得て同院所管の測量標及び測量成果を使用して得たものである（承認番号）平１９　部公　第２５２号」

95－4